

**GEMEINDE**

**BRUNSBEK**

**KREIS**

**STORMARN**

**6. ÄNDER. DES FLÄCHENNUTZUNGSPLANS**

**GEBIET: OT. PAPENDORF / BIRKENWEG**

# PLANZEICHENERKLÄRUNG



Grenze des räumlichen Geltungsbereiches

§ 9 Abs. 1 BauGB



Dorfgebiet

§ 5 Abs. 2 Nr. 1 BauGB

§ 5 BauNVO

## NACHRICHTLICHE ÜBERNAHME









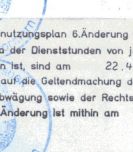
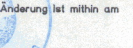


\*

Gemeindegrenze



# VERFAHRENSVERMERKE

- 1 Aufgestellt aufgrund des Aufstellungsbeschlusses der Gemeindevertretung vom 1.12.1992  
Brunsbek, den **12. Jan. 94** (L.S.)  Bürgermeister *V. Rogg*
- 2 Die frühzeitige Bürgerbeteiligung nach § 3 Abs. 1 Satz 1 BauGB ist vom 19.7. - 17.8.1993 durchgeführt worden.  
Brunsbek, den **12. Jan. 94** (L.S.)  Bürgermeister *V. Rogg*
- 3 Die von der Planung berührten Träger öffentlicher Belange sind mit Schreiben vom 8.7.1993 zur Abgabe einer Stellungnahme aufgefordert worden.  
Brunsbek, den **12. Jan. 94** (L.S.)  Bürgermeister *V. Rogg*
- 4 Die Gemeindevertretung hat am 2.11.1993 den Entwurf der 6. Flächennutzungsplanänderung mit Erläuterungsbericht beschlossen und zur Auslegung bestimmt.  
Brunsbek, den **12. Jan. 94** (L.S.)  Bürgermeister *V. Rogg*
- 5 Der Entwurf der 6. Flächennutzungsplanänderung sowie der Erläuterungsbericht haben in der Zeit vom 22.11.1993 bis zum 27.12.1993 während der Dienststunden öffentlich ausgelegen. Die öffentliche Auslegung ist mit dem Hinweis, daß Bedenken und Anregungen während der Auslegungsfrist von jedermann schriftlich oder zu Protokoll geltend gemacht werden können, in der Zeit vom 12.11.1993 bis zum ~~27.12.1993~~ durch Aushang ortsüblich bekanntgemacht worden.  
Brunsbek, den **12. Jan. 94** (L.S.)  Bürgermeister *V. Rogg*
- 6 Die Gemeindevertretung hat über die vorgebrachten Bedenken und Anregungen sowie über die Stellungnahmen am 4.1.1994 entschieden. Das Ergebnis ist mitgeteilt worden.  
Brunsbek, den **12. Jan. 94** (L.S.)  Bürgermeister *V. Rogg*
- 7 Die 6. Flächennutzungsplanänderung, einschließlich Erläuterungsbericht wurde am 4.1.1994 von der Gemeindevertretung endgültig angenommen.  
Brunsbek, den **12. Jan. 94** (L.S.)  Bürgermeister *V. Rogg*
- 8 Die Genehmigung der 6. Flächennutzungsplanänderung wurde mit Erlaß des Innenministers des Landes Schleswig-Holstein vom **08.04.1994** Az.: **IV 810a-SH-111-62.88 (6.A)** - mit ~~Auflagen und Hinweisen~~ erteilt.  
Brunsbek, den **11. Mai 94** (L.S.)  Bürgermeister *Rudolf Rogg*
- 9 ~~Die Auflagen wurden durch Beschluß der Gemeindevertretung vom 11.05.1994 erfüllt. Die Hinweise sind beachtet. Die Aufgabenerfüllung wurde mit Erlaß des Innenministers vom 11.05.1994 bestätigt.~~  
Brunsbek, den **13. Mai 94** (L.S.)  Bürgermeister *Rudolf Rogg*
- 10 Die Genehmigung sowie der Flächennutzungsplan 6. Änderung (im Umfang der Ziff. 8) sowie die Stelle, bei der der Plan auf Dauer während der Dienststunden von jeermann eingesehen werden kann und über den Inhalt Auskunft zu erhalten ist, sind am 22.4.1994 ortsüblich bekanntgemacht worden. In der Bekanntmachung ist auf die Geltendmachung der Verletzung von Verfahrens- und Formvorschriften und von Mängeln der Abwägung sowie der Rechtsfolgen (§ 215 Abs. 2 BauGB) hingewiesen worden. Der Flächennutzungsplan 6. Änderung ist mithin am 23.4.1994 wirksam geworden.  
Brunsbek, den **13. Mai 94** (L.S.)  Bürgermeister *Rudolf Rogg*

1  
AMT  
STIK  
KRAIS

1  
AMT  
STEN  
KREIS STORMARN



\*geändert gemäß Erlaß des  
Innenministeriums vom 08.04.1994  
Az.: IV 810 a-512.111.62.88 (6.Ä)

**GENEHMIGT**

GEMÄSS ERLASS

IV 810a-512 111-62.88 (6. A.)

VOM 10.08.04 1904

KIEL, DEN 10.08.04 1904

Der Innenminister  
des Landes Schleswig-Holstein

Im Auftrage:

