

GEMEINDE







FISCHBEK

KREIS STORMARN


FLÄCHENNUTZUNGSPLAN.

M. 1 : 5 000.

VORH.



GEPL.



DORFGEBIET PAR.5 BN.V.

ÖFFENTL. GRÜNFLÄCHEN

WALD

FEUCHTE WIESEN

MOOR U. ÖDLAND

GEWÄSSER

LANDWIRTSCHAFTL. GENUTZTE FLÄCHEN



FERNVERKEHRSTRASSEN

ORTSVERKEHR U. GEMEINDEWEGE


FUSSWEGE

ANBAUVERBOT


ORTSDURCHFART



VORH.



FREIFLÄCHEN ZU ÖFFENTL. GEBÄUDEN



SPORTPLATZ




DENKMAL



GEMEINDEGRENZE



LANDSCHAFTSCHUTZ




HOCHSPANNUNGSLEITUNGEN



TRANSFORMATORENSTATIONEN



1-7 ÜBERPFLÜGTE VORGESCHICHTL. GRABHÜGEL



8-13 VORGESCHICHTL. URNENFRIEDHÖFE



14-16

“

“

SIEDLUNGSSTELLEN

ENTWORFEN NACH PAR. 5 DES BUNDESBAUGESETZES VOM 23.6.1960

KREISBAUAMT BAD OLDESLOE, DEN 19. 12. 1962

Koerig
ARCHITEKTIN

DER ENTWURF DES PLANES UND DES ERLÄUTERUNGSBERICHTES HAT GEMÄSS PAR. 2 (6) B. BAU. G. IN DER ZEIT VOM 20. 4. 64 BIS 20. 5. 64 ÖFFENTLICH AUSGELEGEN. DIE AUSLEGUNGSZEIT WURDE AM 7. 4. 64 DURCH Auslauf BEKANNTGEGEBEN.

FISCHBEK, DEN



D. Poppe
BÜRGERMEISTER

DIESER PLAN WURDE NACH EINARBEITUNG DER ANREGUNGEN UND BEDENKEN AM 20. 6. 64 FERTIGGESTELLT.

KREISBAUAMT BAD OLDESLOE, DEN 20. 6. 64

Koerig
ARCHITEKTIN

DIESER PLAN WURDE IN DER SITZUNG DER GEMEINDEVERTRETUNG AM _____ ALS FLÄCHENNUTZUNGSPLAN BESCHLOSSEN.

FISCHBEK, DEN



D. Poppe
BÜRGERMEISTER

GENEHMIGT GEMÄSS ERLASS IX _____

VOM _____

KIEL, DEN _____

DER MINISTER
FÜR ARBEIT, SOZIALES U. VERTRIEBENE
DES LANDES SCHLESWIG HOLSTEIN.

DIE GENEHMIGUNG DIESES PLANES IST AM _____ DURCH _____
BEKANNTGEGEBEN WORDEN.

FISCHBEK, DEN _____

BÜRGERMEISTER