

GEMEINDE

STEINWILDFELD


KREIS STORRMARN

FLÄCHENNUTZUNGSPLAN

VORH. GEPL.




BUNDESBAHN HAMBURG - LÜBECK




FERNVERKEHRSSTRASSEN

PAR. 5(2)3 B.BAUG.



ORTSVERKEHR U. GEMEINDEWEGE



FUSSWEGE



ANBAUVERBOTSGRENZEN AN KLASSIFIZIERTEN STRASSEN

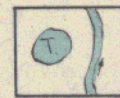


DORFGEBIET


PAR. 5 BNV.




FLÄCHEN FÜR DEN GEMEINBEDARF PAR.5(2)2B.BAUG.



GEWÄSSER




ACKER-UND WEIDELAND

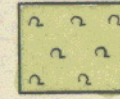


FEUCHTE WÄLDER

FLÄCHEN FÜR DIE LAND- UND FORSTWIRTSCHAFT PAR 5(2)8 B.BAUG.



WÄLDER U. FORSTEN



OBSTPLANTAGEN



SANDABBAUFÄCHEN PAR 5(2)7 B.BAUG.




UNLAND, ÖDLAND



GEMEINDEGRENZE



ELEKTR. FREILEITUNG



LANDSCHAFTSCHUTZ



1 - 12

ÜBERPFLÜGTE VORGESCHICHTLICHE GRABHÜGEL



13 + 14

VORGESCHICHTLICHE SIEDLUNGSSTELLEN

ENTWORFEN NACH PAR. 5 DES

BUNDESBAUGESETZES VOM 23.6.1960

KREISBAU

AMT BAD OLDESLOE, DEN 10.5.1965

i. A. Koenig

i. A. KOENIG

ARCHITEKTIN

DER ENTWURF DES PLANES UND

DES ERLÄUTERUNGSBERICHTES HAT GEMÄSS PAR. 2 (6)

B. BAUG. IN DER ZEIT VOM 28.5.

65. BIS 29.6.67 ÖFFENTLICH AUSGELEGEN. DIE AUSLE-

GUNGSZEIT WURDE AM 18.5.65

DURCH AUSHANG

BEKANNTGEGEBEN.

STEINFELD, DEN



13. 12. 1965

J. Koenig

BÜRGERMEISTER

DIESER PLAN WURDE IN DER
ALS FLÄCHENNUTZUNGSPLAN

SITZUNG DER GEMEINDEVERTRETUNG AM 6.9.65
BESCHLOSSEN.

STEINFELD, DEN



13. 12. 1965

J. Koenig

BÜRGERMEISTER

GENEHMIGT GEMÄSS ERLASS

IX

31.6. - 31.12. - 15.77

VOM

7. März 1966

KIEL, DEN

7. März 1966

Der Minister
für Arbeit, Soziales und Vertriebene
des Landes Schleswig-Holstein



Mueser