















# ZEICHENERKLÄRUNG

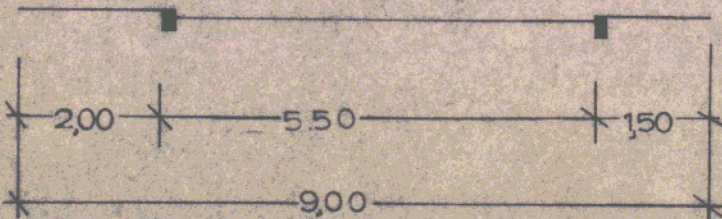
## I. FESTSETZUNGEN:

PLANZEICHEN	ERLÄUTERUNG	RECHTSGRUNDLAGE
MI	Mischgebiet	§ 9 (1) 1a BBauG
II	Zahl der Vollgeschosse (als Höchstzahl)	"
⊙3	Geschoßflächenzahl (z.B. 0,3)	"
	Baugebiet	§ 9 (1) 1b BBauG
		§ 9 (1) " 1b BBauG
	Gemeinschaftsstellplätze Gemeinschaftsgaragen	§ 9 (1e) 12 BBauG
	Straßenverkehrsflächen Parkflächen	§ 9 (1) 3 BBauG
	Straßenbegrenzungslinien	
	Grenze des räumlichen Geltungsbe- reiches des B-Planes	§ 9 (5) BBauG
	Flächen mit Bindungen für Bepflanzungen	§ 9 (1) 16 BBauG
	Grenze des räumlichen Geltungsbe- reiches der 1. Änderung	§ 9 (5) BBauG
	Abgrenzung unterschiedl. Nutzung	§ 16 (4) BauNVO
	Mit GEN - FAHR u. Leitungsrechten zu belastende Flächen	§ 9 (1) 11 BauNVO

## II. DARSTELLUNGEN OHNE NORMCHARAKTER

	Parzellengrenze
$\frac{24}{9}$	Parzellenbezeichnung
	künftig entfallende Grundstücksgrenze
	vorhandene bauliche Anlagen
	in Aussicht genommen Grundstücksgrenzen

## STRASSENQUERSCHNITTE M 1:100



# SATZUNG DER GEMEINDE GLINDE

## KREIS STORMARN

ÜBER DEN BEBAUUNGSPLAN NR. 15 1. ÄNDERUNG  
BAUGEBIET: PAPENDIEKER REDDER

Auf Grund § 10 Bundesbaugesetz (BBauG) vom 23. Juni 1960 (BGBl. I S. 341) und § 1 des Gesetzes über baugestalterische Festsetzungen vom 10. April 1969 (GVOBl. Schl.-H. S. 59) in Verbindung mit § 1 der ersten Verordnung zur Durchführung des Bundesbaugesetzes vom 9. Dezember 1960 (GVOBl. Schl.-H. S. 198) wird nach Beschlußfassung durch die Gemeindevertretung vom 18. Mai 1973 die Satzung über den Bebauungsplan Nr. 15 LÄND....., bestehend aus der Planzeichnung (Teil A) ~~und dem Text (Teil B)~~, erlassen.

**Bearbeitung:** Kreis Stormarn  
-Der Landrat-  
Bauamt  
Abteilung Planung

Bad Oldesloe, den

Im Auftrage

Der katastermäßige Bestand am 8.7.1969 sowie die geometrischen Festlegungen der neuen städtebaulichen Planung werden als richtig bescheinigt.

Bad Oldesloe, den 17.5.1971

Katasteramt

gez. Unterschrift

Ob.Reg.Verm.Rat

Entworfen und aufgestellt nach §§ 8 und 9 BBauG auf der Grundlage des Aufstellungsbeschlusses der Gemeindevertretung vom 2.2.73.....

GLINDE, den 21. Mai 1973

(Friederici)  
Bürgermeister

Die Begründung zum Bebauungsplan wurde mit Beschluß der Gemeindevertretung vom 18.5.73 gebilligt.

GLINDE, den 21. Mai 1973

(Friederici)  
Bürgermeister

Der Entwurf des Bebauungsplanes, bestehend aus Planzeichnung und Text, sowie die Begründung haben in der Zeit vom 26.3.73.....

bis 26.4.73 nach vorheriger Bekanntmachung am 27.2.73.....

mit dem Hinweis, daß Anregungen und Bedenken in der Auslegungsfrist geltend gemacht werden können, öffentlich ausgelegt.

GLINDE, den 21. Mai 1973

(Friederici)  
Bürgermeister

Die Genehmigung dieser Bebauungsplansatzung, bestehend aus Planzeichnung und Text, wurde nach § 11 BBauG mit Erlaß des Innenministers vom 11.7.73..... Az.: IV. 81 d. - 81304 - 62.12. (15) erteilt.

GLINDE, den 8.8.1973

(i.v. Stier)  
Bürgermeister

Dieser Bebauungsplan, bestehend aus Planzeichnung und Text, sowie die beigelegte Begründung sind am 4.8.1973 mit der erfolgten Bekanntmachung der Genehmigung in Kraft getreten und liegen öffentlich aus.

GLINDE, den 8.8.1973

(i.v. Stier)  
A. Stellvertr. Bürgermeister