

TEXT - TEIL B

GEMÄSS § 9.2 BBAUG

DACHNEIGUNG: FÜR 2.3 UND 4- GESCHOSSIGE GEBÄUDE 35°

FÜR 1-GESCHOSSIGE LADENGEBÄUDE: FLACHDACH.

AUSSENHAUT DER GEBÄUDE: ROTE VERBLENDSTEINE EINZELNE BAUTEILE
KÖNNEN IN ANDEREN MATERIALIEN AUSGEFÜHRT WERDEN.

EINFRIEDIGUNGER GRUNDSTÜCKE AN DEN STRASSENGRENZEN: JÄGER-
ZAUNE MAX. 0.80m HOCH.



ZEICHENERKLÄRUNG

PLANZEICHEN	ERLÄUTERUNGEN	RECHTSGRUNDLAGE
-------------	---------------	-----------------


FESTSETZUNGEN



WR	REINES WOHNGEBIET GEM. BAUNVO § 3	BBAUG § 9(1) 1a
----	-----------------------------------	-----------------


II	ZAHL DER VOLLGESOSSE, ZWINGEND / II ALS HÖCHSTGRENZE	
----	--	--


 BAULINIEN  BAUGRENZEN	} GEM. BAUNVO § 23	BBAUG § 9(1) 1b
---	--------------------	-----------------


	FLÄCHEN FÜR STELLPLÄTZE	BBAUG § 9(1) 1e
ST	STELLPLÄTZE	

	BAUGRUNDSTÜCK FÜR BESONDERE BAULICHE ANLAGEN	BBAUG § 9(1) 1h
--	--	-----------------


	VERKEHRSFLÄCHEN PARKFLÄCHEN	BBAUG § 9(1) 3
	STRASSENBEGRENZUNGSLINIEN	

	FÜHRUNG OBERIRDISCHER VERSORGNUNGSANLAGEN	BBAUG § 9(1) 6
---	---	----------------


	GRENZE DES GELTUNGSBEREICHES DER 2. ÄNDERUNG DES BEBAUUNGSPLANES NR. 8	BBAUG § 9(5)
--	---	--------------


	ABGRENZUNG UNTERSCHIEDLICHER NUTZUNG	BBAUG § 9(1) 1a
--	--------------------------------------	-----------------

o	OFFENE BAUWEISE	BBAUG § 9(1) 1b
g	GESCHLOSSENE BAUWEISE	

	TRAFU FLÄCHE FÜR VERSORGNUNGSANLAGEN	BBAUG § 9(1) 5
--	---	----------------

DARSTELLUNGEN OHNE NORMCHARAKTER

	VORHANDENE GRUNDSTÜCKSGRENZEN	
--	-------------------------------	--

	GRUNDFLÄCHE DER VORHANDENEN BAULICHEN ANLAGEN	
	FLURSTÜCKSNUMMERN	

H. AUSFERTIGUNG
für 60/2

Die Hinweise des Genehmigungserlasses vom 28.7.71 IX 81d-813/04-62.18(8) wurden in der Planzeichnung berücksichtigt. Der Text wurde neu gefasst. Als Satzung beschlossen in der Sitzung der Gemeindevertretung am 29.10.71 Glinde, den 22.2.72

L.S. gez. Unterschrift
Bürgermeister

AUSARBEITUNG:
KREIS STORMARN
KREISBAUAMT / PLANUNG

ENTWORFEN UND AUFGESTELLT
NACH §§8 UND 9 BBAUG AUF DER
GRUNDLAGE DES AUFSTELLUNGSBE-
SCHLUSSES DER GEMEINDEVERTRE-
TUNG VOM 14.3.71

DER ENTWURF DES BEBAUUNGS-
PLANES, BESTEHEND AUS PLANZEICH-
NUNG UND TEXT, SOWIE DIE BEGRÜN-
DUNG HABEN IN DER ZEIT VOM 18.2.
71 BIS 18.3.71 NACH VORHERI-
GER BEKANNTMACHUNG AM 29.1.71
MIT DEM HINWEIS, DASS ANREGUNGEN
UND BEDENKEN IN DER AUSLEGUNGS-
FRIST GELTEND GEMACHT WERDEN
KÖNNEN, ÖFFENTLICH AUSGELEGEN.
GLINDE, DEN 30.6.71

BAD OLDESLOE, DEN 5.2.71

GLINDE, DEN 30.6.71

gez. Unterschrift

L.S. gez. Unterschrift
BÜRGERMEISTER

L.S. gez. Unterschrift
BÜRGERMEISTER

DER KATASTERMÄSSIGE BESTAND AM 11.9.69 SOWIE DIE GEOMETRISCHEN FESTLEGUNGEN DER NEUEN STÄDTEBAULICHEN PLANUNG WERDEN ALS RICHTIG BESCHEINIGT.

BAD OLDESLOE, DEN 28.6.71

LS gez. Unterschrift
OB. REG. VERM. RAT

DIE BEGRÜNDUNG ZUM BEBAUUNGSPLAN WURDE MIT BESCHLUSS DER GEMEINDEVERTRETUNG VOM 19.3.71 GEBILLIGT.

GLINDE, DEN 30.6.71

LS gez. Unterschrift
BÜRGERMEISTER

DIE GENEHMIGUNG DIESER BEBAUUNGSPLANSATZUNG, BESTEHEND AUS PLANZEICHNUNG UND TEXT, WURDE NACH § 11 BBAUG MIT ERLASS DES INNENMINISTERS VOM 28.7.71 AZ. IV 81d-813/04-62.18(8) ERTEILT.

GLINDE, DEN 11.11.71

LS gez. Unterschrift
BÜRGERMEISTER

DIESER BEBAUUNGSPLAN, BESTEHEND AUS PLANZEICHNUNG UND TEXT, SOWIE DIE BEIGEFÜGTE BEGRÜNDUNG SIND AM 27.1.72 MIT DER ERFOLGTEN BEKANNTMACHUNG DER GENEHMIGUNG IN KRAFT GETRETEN UND LIEGEN VOM 18.2.72 AN ÖFFENTLICH AUS.

GLINDE, DEN 31.1.72

LS gez. Unterschrift
BÜRGERMEISTER

Ug 31/5.72

SATZUNG DER GEMEINDE GLINDE ÜBER DEN BEBAUUNGSPLAN NR. 8 / 2. ÄNDERUNG

AUF GRUND DES § 10 BUNDESHAUSESETZ (BBAUG) VOM 23. JUNI 1960 (BGBl. I S. 341) UND DES § 1 DES GESETZES ÜBER BAUGESTALTERISCHE FESTSETZUNGEN VOM 10. APRIL 1969 (GVOBl. Schl.-H.S. 59) IN VERBINDUNG MIT § 1 DER ERSTEN VERORDNUNG ZUR DURCHFÜHRUNG DES BUNDESHAUSESETZES VOM 9. DEZEMBER 1960 (GVOBl. Schl.-H.S. 198) WIRD NACH BESCHLUSSFASSUNG DURCH DIE GEMEINDEVERTRETUNG VOM 19.3.71 FOLGENDE SATZUNG ÜBER DEN BEBAUUNGSPLAN NR. 8 / 2. ÄNDERUNG, BESTEHEND AUS DER PLANZEICHNUNG (TEIL A) UND DEM TEXT (TEIL B), ERLASSEN: