

ERLÄUTERUNGEN




DORFGEBIET

§ 5(2)1 BBauG



GRÜNFLÄCHE

§ 5(2)5 BBauG



PARKANLAGE

"



WANDERWEG

§ 5(2)3 BBauG



VERKEHRSFLÄCHE

"

GENEHMIGT

GEMÄSS ERLASS


IV § 10c - 512. III - 62. 19 -

VOM 22. Jan. 1987

KIEL DEN 22. Jan. 1987




NACHRICHTLICHE ÜBERNAHME



LANDSCHAFTSSCHUTZGRENZE

§ 5(6) BBauG




LANDSCHAFTSSCHUTZGRENZE
(NEUDARSTELLUNG)

"



LANDSCHAFTSSCHUTZGEBIET

"



KÜNFTIG ENTFALLENDE LANDSCHAFTSSCHUTZGRENZE



ORDNUNGSZIFFERN FÜR DEN ERLÄUTERUNGSBERICHT

DIE VORGEZOGENE BÜRGERBETEILIGUNG NACH § 2a Abs. 2 BBauG
FAND STATT AM 17. MRZ. 1980 DURCH EINE BÜRGERVERSAMMLUNG

GRABAU, DEN 21. OKT. 1980



Leiles
BÜRGERMEISTER

GEMEINDE GRABAU

KREIS STORMARN

4. ÄNDERUNG DES FLÄCHENNUTZUNGSPLANES

MASSTAB DES PLANES 1 : 5 000

DIE 4. ÄNDERUNG DES FLÄCHENNUTZUNGSPLANES DER GEMEINDE GRABAU
UMFASST NUR DIE FARBIGEN UND MIT KENNZIFFERN

① BIS ⑨ VERSEHENEN DARSTELLUNGEN DIESES PLANES.

ENTWORFEN UND AUFGESTELLT NACH § 5 BBauG VOM 18.8.1976 AUF
DER GRUNDLAGE DES AUFSTELLUNGSBESCHLUSSES DER GEMEINDEVERTRE-
TUNG VOM 23. JAN. 1980

GRABAU, DEN 21. OKT. 1980



Willes
BÜRGERMEISTER

DER PLANENTWURF DER 4. ÄNDERUNG MIT DEM ERLÄUTERUNGSBERICHT
HAT IN DER ZEIT VOM 28. JULI 1980

BIS ZUM 1. SEP. 1980

NACH VORHERIGER BEKANNTMACHUNG AM 16. JULI 1980

MIT DEM HINWEIS DARAUFG, DASS BEDENKEN UND ANREGUNGEN WÄHREND
DER AUSLEGUNGSZEIT GEM. § 2a Abs. 6 BBauG VORGEBRACHT WERDEN KÖNNEN,
ZU JEDERMANN'S EINSICHT OFFENTLICH AUSGELEGEN

GRABAU, DEN 21. OKT. 1980



Willes
BÜRGERMEISTER

DIE 4. ÄNDERUNG DES FLÄCHENNUTZUNGSPLANES MIT DEM ERLÄUTERUNGS-
BERICHT IST AM 20. OKT. 1980

VON DER GEMEINDEVERTRETUNG BESCHLOSSEN WORDEN.

GRABAU, DEN 21. OKT. 1980



Willes
BÜRGERMEISTER

DIE 4. ÄNDERUNG DES FLÄCHENNUTZUNGSPLANES WURDE MIT ERLASS
DER PLANGENEHMIGUNGSBEHÖRDE VOM 22. Jan. 1981

AZ. IV 810c-512.MM-62.19 GENEHMIGT

GRABAU, DEN 6. Sept. 1982



Willes
BÜRGERMEISTER

DIE VORSTEHENDE GENEHMIGUNG WURDE NACH § 6 Abs. 6 BBauG ORTSUBLICH
BEKANNTGEMACHT AM 15. Sept. 1982 UND WURDE DAMIT VOM 16. Sept. 1982
AN WIRKSAM. DIE PLANUNTERLAGEN LIEGEN VON DIESEM ZEITPUNKT
AN AUF DAUER OFFENTLICH AUS.

GRABAU, DEN 15. Sept. 1982



Willes
BÜRGERMEISTER

ENTWURF + BEARBEITUNG DER 4. ÄNDERUNG DES FLÄCHENNUTZUNGS-
PLANES

BAD OLDESLOE/ DEN 30. OKT. 1980

KREIS STORMARN
DER KREISAUSSCHUSS
PLANUNGSAMT
- BAULEITPLANUNG -

IM AUFTRAGE

Anders