

TEXT (TEIL B)



1. ART DER BAULICHEN NUTZUNG (§ 9 (1) 1 BauGB)

IN DEM WA-GEBIET SIND DIE IN § 4 (2) NR. 3 BauNVO AUFGEFÜHRTEN ANLAGEN FÜR KIRCHLICHE, KULTURELLE, SOZIALE, GESUNDHEITLICHE UND SPORTLICHE ZWECKE NICHT ZULÄSSIG GEM. § 1 (5) BauNVO.

IN DEM WA-GEBIET SIND DIE IN § 4 (3) BauNVO AUFGEFÜHRTEN AUSNAHMEN NICHT BESTANDTEIL DES BEBAUUNGSPLANES UND SOMIT NICHT ZULÄSSIG GEM. § 1 (6) BauNVO.

IN DEM MI-GEBIET SIND DIE IN § 6 (2) NR. 6 U. 7 BauNVO AUFGEFÜHRTEN GARTENBAUBETRIEBE UND TANKSTELLEN NICHT ZULÄSSIG GEM. § 1 (5) BauNVO.

2. MASS DER BAULICHEN NUTZUNG (§ 9 (1) 1 BauGB)

IN DEM MI-GEBIET SIND FÜR NOTWENDIGE GRUNDSTÜCKSZUFahrTEN ÜBERSCHREITUNGEN DER IN § 19 (4) BauNVO ZULÄSSIGEN OBERGRENZE DER GRUNDFLÄCHEN FÜR STELLPLÄTZE UND GARAGEN MIT IHREN ZUFahrTEN, NEBENLAGEN SOWIE BAULICHEN ANLAGEN, DURCH DIE DAS GRUNDSTÜCK LEDIGLICH UNTERBAUT WIRD, UM 100 % ZULÄSSIG, WENN DIESE GRUNDSTÜCKSZUFahrTEN MIT WASSERDURCHLÄSSIGER OBERFLÄCHENBEFESTIGUNG HERGESTELLT WERDEN.

3. HÖCHSTZULÄSSIGE ZAHL DER WOHNUNGEN IN WOHNGEBÄUDEN (§ 9 (1) 6 BauGB)

IN DEM WA-GEBIET SIND MAX. ZWEI WOHNUNGEN JE WOHNGEBÄUDE ZULÄSSIG.

4. GRÜNFLÄCHEN (§ 9 (1) 15 BauGB)

AUF DER FESTGESETZTEN GRÜNFLÄCHE -PRIVATE GÄRTEN- IST DIE ERRICHTUNG BAULICHER ANLAGEN UNZULÄSSIG.

5. MASSNAHMEN ZUM SCHUTZ, ZUR PFLEGE UND ZUR ENTWICKLUNG VON NATUR UND LANDSCHAFT (§ 9 (1) 20 BauGB)

AUSGLEICHSMASSNAHMEN, DIE AUFGRUND VON EINGRIFFEN NACH § 8 LNatSchG VORGENOMMEN WERDEN MÜSSEN, WERDEN GEM. § 8a BNatSchG ANTEILIG DEN BAUGRUNDSTÜCKEN DES WA-GEBIETES ZUGEORDET.



DIE MIT DIESEM ZEICHEN FESTGESETZTE FLÄCHE IST DER SUKZESSION ZU ÜBERLASSEN. DIE FLÄCHE IST GRUNDSTÜCKSWEISE ODER ZUSAMMENHÄNGEND MIT EINEM MIND. 80 cm, ZUR FREIEN LANDSCHAFT 1,2 m HOHEN WILDSCHUTZZAUN EINZUFRIEDEN.

IM WA-GEBIET SIND DIE GRUNDSTÜCKSZUFahrTEN UND BEFESTIGTEN FLÄCHEN AUF DEN BAUGRUNDSTÜCKEN, WIE STELLPLÄTZE UND WEGE, MIT MATERIALIEN HOHER WASSERDURCHLÄSSIGKEIT UND MIT EINEM UNTERBAU MIT EBENFALLS HOHER WASSERLEITFÄHIGKEIT HERZUSTELLEN (SIEHE EMPFEHLUNGEN).

IN DEM WA-GEBIET IST DAS AUF DEN BAUGRUNDSTÜCKEN ANFALLENDE UNBELASTETE OBERFLÄCHENWASSER AUF DEM JEWEILIGEN BAUGRUNDSTÜCK ZU VERSICKERN. AUSNAHMSWEISE IST BEI NACHGEWIESENEN SCHLECHTEN SICKEREIGENSCHAFTEN DES BODENS DER ANSCHLUSS AN DIE REGENWASSERKANALISATION ZULÄSSIG.

6. GEH-, FAHR- UND LEITUNGSRECHTE (§ 9 (1) 21 BauGB)

DIE MINDESTBREITE DER FESTGESETZTEN GEH-, FAHR- UND LEITUNGSRECHTE BETRÄGT 3,20 m. DIE BEGÜNSTIGTEN SIND DIE JEWEILIGEN ANLIEGER.

7. ANPFLANZEN VON BÄUMEN, STRÄUCHERN UND SONSTIGEN BEPFLANZUNGEN SOWIE BINDUNGEN FÜR BEPFLANZUNGEN UND FÜR DEN ERHALT (§ 9 (1) 25 a+b BauGB)

DAS PFLANZGEBOT FÜR EINZELBÄUME AUF DER PRIVATEN GRÜNFLÄCHE IST MIT HEIMISCHEN, STANDORTGERECHTEN LAUBBÄUMEN ZU ERFÜLLEN.

IN DEM WA-GEBIET IST JE BAUGRUNDSTÜCK ZUSÄTZLICH ZU DEM IN DER PLANZEICHNUNG FESTGESETZTEN PFLANZGEBOT EIN HOCHSTÄMMIGER OBSTBAUM EINER ALTEN KULTURSORTE ANZUPFLANZEN UND AUF DAUER ZU ERHALTEN.

ALLE ANZUPFLANZENDEN SOWIE ALLE MIT EINEM ERHALTUNGSGEBOT VERSEHENEN VEGETATIONSELEMENTE SIND AUF DAUER ZU ERHALTEN. ABGÄNGE SIND IN GLEICHER ART ZU ERSETZEN.

8. HÖHENLAGE (§ 9 (2) BauGB)

IN DEM WA-GEBIET DARF DIE FIRSHÖHE MAX. 10 m ÜBER DEM MITTLEREN NATÜRLICH GEWACHSENEN GELÄNDENIVEAU IM BEREICH DER JEWEILS FESTGESETZTEN ÜBERBAUBAREN FLÄCHE LIEGEN.

9. BAUGESTALTUNG (§ 9 (4) BauGB I.V.M. § 92 LBO)

DÄCHER

DIE NEIGUNGSFLÄCHEN DER DÄCHER SIND IM GLEICHEN WINKEL AUSZUBILDEN. FÜR DIE DACHEINDECKUNG SIND ROTE BIS ROTBRAUNE ODER ANTHRAZITFARBENE DACHPFANNEN ZU VERWENDEN. GRASDÄCHER SIND ZULÄSSIG.

DACHAUFBAUTEN UND DACHEINSCHNITTE SIND NUR BIS MAX. 1/3 DER ZUGEHÖRIGEN TRAUFLÄNGE ZULÄSSIG. ZUM ORTGANG IST EIN MINDESTABSTAND VON 1,50 m EINZUHALTEN.

PLANZEICHENERKLÄRUNG




PLANZEICHEN ERLÄUTERUNGEN

RECHTSGRUNDLAGEN


I. FESTSETZUNGEN

ART UND MASS DER BAULICHEN NUTZUNG

§ 9 (1) 1 BauGB


	WA	ALLGEMEINES WOHNGEBIET
	MI	MISCHGEBIET
0,35		FÜR GRUNDFLÄCHENZAHL (GRZ), Z.B. 0,35
	0,5	GESCHOSSFLÄCHENZAHL (GFZ)
II		HÖCHSTZULÄSSIGE ZAHL DER VOLLGESCHOSSE, Z.B. II
FH		HÖCHSTZULÄSSIGE FIRSHÖHE

BAUWEISE, ÜBERBAUBARE GRUNDSTÜCKSFLÄCHEN

E	NUR EINZELHÄUSER ZULÄSSIG
o	OFFENE BAUWEISE
	BAUGRENZE


§ 9 (1) 2 BauGB

VERKEHRSFLÄCHEN

	STRASSENBEGRÄNZUNGSLINIE
--	--------------------------

§ 9 (1) 11 BauGB



GRÜNFLÄCHEN

	GRÜNFLÄCHE, PRIVATE GÄRTEN
--	----------------------------

§ 9 (1) 15 BauGB


MASSNAHMEN ZUM SCHUTZ, ZUR PFLEGE UND ZUR ENTWICKLUNG VON NATUR UND LANDSCHAFT

§ 9 (1) 20 BauGB

	FLÄCHEN FÜR MASSNAHMEN ZUM SCHUTZ, ZUR PFLEGE UND ZUR ENTWICKLUNG VON NATUR UND LANDSCHAFT
	ENTWICKLUNGSMASSNAHME

DIE MIT GEH-, FAHR- UND LEITUNGSRECHT BELASTETEN FLÄCHEN

§ 9 (1) 21 BauGB



	GEH-, FAHR- UND LEITUNGSRECHT
--	-------------------------------

FLÄCHEN FÜR DAS ANPFLANZEN UND FÜR DIE ERHALTUNG VON BÄUMEN UND STRÄUCHERN




§ 9 (1) 25 a+b BauGB

	ERHALTUNG VON EINZELBÄUMEN
	ANPFLANZEN VON EINZELBÄUMEN

SONSTIGE PLANZEICHEN

	GRENZE DES RÄUMLICHEN GELTUNGSBEREICHES DES BEBAUUNGSPLANES	§ 9 (7) BauGB
	ABGRENZUNG UNTERSCHIEDLICHER NUTZUNGEN	§ 1 (3), 16 (5), 22 (2) BauNVO
20-50°	ZULÄSSIGE DACHNEIGUNG	§ 9 (4) BauGB I.V.M. § 92 LBO

II. DARSTELLUNGEN OHNE NORMCHARAKTER

	FLURSTÜCKSGRENZEN / FLURSTÜCKSBEZEICHNUNG
	KÜNFTIG ENTFALLENDE FLURSTÜCKSGRENZEN
	KÜNFTIG ENTFALLENDE BAULICHE ANLAGEN

EMPFEHLUNGEN ZUR LANDSCHAFTSPFLEGE

SCHUTZ DES BODEN- UND WASSERHAUSHALTES
TAUSALZE UND TAUSALZHALTIGE MITTEL SOLLTEN AUF DEN PRIVATEN GRUNDSTÜCKSFLÄCHEN NICHT AUSGEBRACHT WERDEN. DIE ANWENDUNG VON CHEMISCHEN PFLANZENBEHANDLUNGSMITTELN UND MINERALISCHEN DÜNGERN SOLL UNTERBLEIBEN.

ANPFLANZEN VON EINZELBÄUMEN
FÜR DIE VORGESEHENEN EINZELBÄUME IN DER PRIVATEN GRÜNFLÄCHE SIND DIE ARTEN FELDAHORN, STEILEICHE, HAIN-BUCHE ODER ROSSKASTANIE ALS HOCHSTÄMME MIT EINEM STAMMUMFANG VON 14-16 cm (GEMESSEN IN 1 m HÖHE ÜBER GELÄNDE) GEEIGNET.

MASSNAHMENFLÄCHE
AUF DER SUKZESSIONSFLÄCHE IST JEDLICHE GÄRTNERISCHE NUTZUNG SOMIT DIE AUSBRINGUNG VON STOFFEN (DÜNGER, PFLANZENBEHANDLUNGSMITTEL, KOMPOST O.Ä.) UNZULÄSSIG. DIE MASSNAHMENFLÄCHE IST FÜR DEN NÄHRSTOFFENTZUG IN DEN ERSTEN DREI JAHREN NACH ANLAGE DER FLÄCHE EINMAL JÄHRLICH AB MITTE JULI MIT ABTRANSPORT DES MÄHGUTES ZU MÄHEN. DANACH IST DIE FLÄCHE SICH SELBST ZU ÜBERLASSEN. AUFKOMMENDE VERBUSCHUNG KANN IN ABSTÄNDEN VON 10 JAHREN ENTFERNT WERDEN.

STELLPLÄTZE UND WEGE
MÖGLICH SIND: GROSSFUGIG VERLEGTE PFLASTERUNG, BEFESTIGUNG NUR DER FAHRSPUREN MIT PLATTEN, RASENGITTER-STEINE, SCHÖTTERRASEN, SPEZIELLE PFLASTERSTEINE MIT HOHER DURCHLÄSSIGKEIT/WASSERSPEICHERFÄHIGKEIT ODER ÄHNLICHE OBERFLÄCHENMATERIALIEN ÜBER EINEM UNTERBAU MIT GUTEN WASSERLEITFÄHIGKEITEN (Z.B. KIES).

OBERFLÄCHENWASSERVERSICKERUNG
UNBELASTETES OBERFLÄCHENWASSER IM BEREICH DES WA-GEBIETS KANN DURCH SICKERSCHÄCHTE (GENEHMIGUNGSPFLICHTIG BEI DER UNTEREN WASSERBEHÖRDE) ODER FLACHE MULDEN (GENEHMIGUNGSFREI) VERSICKERT WERDEN.

VERFAHRENSVERMERKE

AUFGESTELLT AUFGRUND DES AUFSTELLUNGSBESCHLUSSES DER GEMEINDEVERTRETUNG VOM 12.03.1996. DIE ORTSÜBLICHE BEKANNTMACHUNG DES AUFSTELLUNGSBESCHLUSSES IST DURCH ABRUCK IM STORMARNER TAGEBLATT AM 02.04.1996 ERFOLGT.

GRÖNWOHLD, 07. APR. 1998

W. Solaf
BÜRGERMEISTER

DIE FRÜHZEITIGE BÜRGERBETEILIGUNG WURDE AM 22.08.1996 MIT EINER ÖFFENTLICHEN VERANSTALTUNG DURCHFÜHRT.

GRÖNWOHLD, 07. APR. 1998

W. Solaf
BÜRGERMEISTER

DIE VON DER PLANUNG BERÜHRTEN TRÄGER ÖFFENTLICHER BELANGE SIND MIT SCHREIBEN VOM 26.05.1997 ZUR ABGABE EINER STELLUNGNAHME AUFGEFORDERT WORDEN.

GRÖNWOHLD, 07. APR. 1998

W. Solaf
BÜRGERMEISTER

DIE GEMEINDEVERTRETUNG HAT AM 19.08.1997 DEN ENTWURF DES BEBAUUNGSPLANES BESCHLOSSEN, DIE BEGRÜNDUNG GEBILLIGT UND DEN ENTWURF ZUR AUSLEGUNG BESTIMMT.

GRÖNWOHLD, 07. APR. 1998

W. Solaf
BÜRGERMEISTER

DER ENTWURF DES BEBAUUNGSPLANES, BESTEHEND AUS DER PLANZEICHNUNG (TEIL A) UND DEM TEXT (TEIL B) SOWIE DIE BEGRÜNDUNG HABEN IN DER ZEIT VOM 22.10.1997 BIS ZUM 07.11.1997 WÄHREND DER DIENSTSTUNDEN NACH § 3 (2) BauGB*ÖFFENTLICH AUSGELEGEN. DIE ÖFFENTLICHE AUSLEGUNG IST MIT DEM HINWEIS, DASS BEDENKEN UND ANREGUNGEN WÄHREND DER AUSLEGUNGSFRIST VON JEDERMANN SCHRIFTLICH ODER ZU PROTOKOLL GELTEND GEMACHT WERDEN KÖNNEN, AM 14.10.1997 IM STORMARNER TAGEBLATT ORTSÜBLICH BEKANNTGEMACHT WORDEN.

* IN VERBINDUNG MIT § 2 (3) BauGB-Maßnahmen

GRÖNWOHLD, 07. APR. 1998

W. Solaf
BÜRGERMEISTER

DER KATASTERMÄSSIGE BESTAND AM 12. Feb. 1998 SOWIE DIE GEOMETRISCHEN FESTLEGUNGEN DER NEUEN STÄDTEBAULICHEN PLANUNG WERDEN ALS RICHTIG BESCHENIGT.

BAD OLDESLOE 27. Feb. 1998



ÖFFENTL. BEST. VERMESSUNGSINGENIEUR

DIE GEMEINDEVERTRETUNG HAT DIE VORGEBRACHTEN ANREGUNGEN UND BEDENKEN DER BÜRGER SOWIE DIE STELLUNGNAHMEN DER TRÄGER ÖFFENTLICHER BELANGE AM 27.01.1998 GEPRÜFT. DAS ERGEBNIS IST MITGETEILT WORDEN.

GRÖNWOHLD, 07. APR. 1998

BÜRGERMEISTER

W. Solaf

DER BEBAUUNGSPLAN, BESTEHEND AUS DER PLANZEICHNUNG (TEIL A) UND DEM TEXT (TEIL B), WURDE NACH DER ÖFFENTLICHEN AUSLEGUNG GEÄNDERT. DAS VERFAHREN GEM. § 3 (3) BauGB UND § 13 (1) BauGB WURDE DURCHFÜHRT.

GRÖNWOHLD, 07. APR. 1998

BÜRGERMEISTER

W. Solaf

DER BEBAUUNGSPLAN, BESTEHEND AUS DER PLANZEICHNUNG (TEIL A) UND DEM TEXT (TEIL B), WURDE AM 27.01.1998 VON DER GEMEINDEVERTRETUNG ALS SATZUNG BESCHLOSSEN. DIE BEGRÜNDUNG WURDE GEBILLIGT.

GRÖNWOHLD, 07. APR. 1998

BÜRGERMEISTER

W. Solaf

DIE GENEHMIGUNG DIESER BEBAUUNGSPLANSATZUNG, BESTEHEND AUS DER PLANZEICHNUNG (TEIL A) UND DEM TEXT (TEIL B) WURDE MIT VERFÜGUNG DES LANDRATES DES KREISES STORMARN VOM 16.07.1998 AZ. 60/22-62,021/5 - MIT NEBENBESTIMMUNGEN UND HINWEISEN erteilt.

GRÖNWOHLD, 16. 10. 99

BÜRGERMEISTER

W. Solaf

~~DIE NEBENBESTIMMUNGEN WURDEN DURCH DEN SATZUNGSÄNDERNDEN BESCHLUSS DER GEMEINDEVERTRETUNG VOM 16.10.1999 ERFÜLLT, DIE HINWEISE SIND BEACHTET. DIESES WURDE MIT VERFÜGUNG DES LANDRATES DES KREISES STORMARN VOM 16.10.1999 AZ. 60/22-62,021/5 BESTÄTIGT.~~

GRÖNWOHLD, 16. 10. 99

BÜRGERMEISTER

W. Solaf

DIE B-PLANSATZUNG, BESTEHEND AUS DER PLANZEICHNUNG (TEIL A) UND DEM TEXT (TEIL B), WIRD AUSGEFERTIGT.

GRÖNWOHLD, 16. 12. 99

BÜRGERMEISTER

W. Solaf

DIE erteilung der GENEHMIGUNG DES BEBAUUNGSPLANES SOWIE DIE STELLE, BEI DER DER PLAN AUF DAUER WÄHREND DER DIENSTSTUNDEN VON JEDERMANN EINGESEHEN WERDEN KANN UND ÜBER DEN INHALT AUSKUNFT ZU ERHALTEN IST, SIND AM 21.12.1999 ORTSÜBLICH BEKANNTGEMACHT WORDEN. IN DER BEKANNTMACHUNG IST AUF DIE GELTENDMACHUNG DER VERFAHRENS- UND FORMVORSCHRIFTEN UND VON MÄNGELN DER ABWÄGUNG SOWIE AUF DIE RECHTSFOLGEN (§ 215 (2) BauGB) UND WEITER AUF DIE FÄLLIGKEIT UND ERLÖSCHEN VON ENTSCHEIDUNGSANSPRÜCHEN (§ 44 BauGB) HINGEWIESEN WORDEN. AUF DIE RECHTSWIRKUNGEN DES § 4 (3) SATZ 1 GO (GEMEINDEORDNUNG) WURDE EBENFALLS HINGEWIESEN. DIE SATZUNG IST MITHIN AM 22.12.1999 IN KRAFT GETRETEN.

GRÖNWOHLD, 14. 3. 00

BÜRGERMEISTER

W. Solaf

PRÄAMBEL:

AUFGRUND DES § 10 DES BAUGESETZBUCHES IN DER FASSUNG VOM 08.12.1986 (BGBl. I S. 2253), ZULETZT GE-
ÄNDERT DURCH DAS GESETZ VOM 17.12.1997 (BGBl. I S. 3108, 3113) UND NACH § 1 (2) BauGB-MaßnG, SOWIE NACH
§ 92 DER LANDESBAUORDNUNG VOM 11.07.1994 (GVObli. Schl-H. S.321) WRD NACH BESCHLUSSFASSUNG DURCH DIE
GEMEINDEVERTRETUNG VOM 27.01.1998 UND NACH DURCHFÜHRUNG DES ANZEIGEVERFAHRENS BEIM LANDRAT DES
KREISES STORMARN FOLGENDESATZUNG ÜBER DEN BEBAUUNGSPLAN NR. 5 FÜR DAS GEBIET:

BESTEHEND AUS DER PLANZEICHNUNG WESTLICH POSTSTRASSE UND SÜDLICH BAHNHOFSTRASSE

BESTEHEND AUS DER PLANZEICHNUNG (TEIL A) UND DEM TEXT (TEIL B) ERLASSEN:



GEMEINDE GRÖNWOHLD BEBAUUNGSPLAN NR. 5


KREIS STORMARN

PLANVERFASSER:

PLANLABOR

FÜR

ARCHITEKTUR +
STADTPLANUNG

DIPL. ING.  D. STOLZENBERG
FREISCHAFFENDER ARCHITEKT

ST.-JÜRGEN-RING 34 23564 LÜBECK
TEL. 0451-55095 FAX -55096



PLANSTAND: **Z.** SATZUNGS-AUSFERTIGUNG
GEZEICHNET: **MP**