



































ZEICHENERKLÄRUNG


-  WOHNBAUFLÄCHEN § 1 (1) 1 BauNVO
-  ~~KLEINSIEDLUNGSGEBIETE § 2 BauNVO~~
-  ~~DORFGEBIETE § 5 BauNVO~~
-  ~~FLÄCHEN FÜR DEN GEMEINBEDARF § 5 (2) 2 BBauG~~
-  ~~SCHULE~~
-  ~~STRASSVERKEHRSFLÄCHEN § 5 (2) 3 BBauG~~
-  PARKFLÄCHEN
-  FLÄCHEN FÜR VERSORGENSANLAGEN UND FÜR DIE BESEITIGUNG VON ABWÄSSERN § 5 (2) 4 BBauG
-  WASSERWERK
-  UMFORMERSTATION
-  UMSPANNWERK
-  KLÄRANLAGE
-  FÜHRUNG OBERIRDISCHER VERSORGENSANLAGEN
-  FÜHRUNG UNTERIRDISCHER VERSORGENSANLAGEN § 5 (2) 4 BBauG
-  GRÜNFLÄCHEN § 5 (2) 5 BBauG
-  ZELTPLATZ
-  RADEPLATZ
-  ~~RADEPLATZ~~
-  SPIELPLATZ
-  FREIZEITANLAGEN
-  SPORTPLATZ
-  REITANLAGE
-  ~~WASSERFLÄCHEN~~
-  ~~FLÄCHEN FÜR SAND U. KIESABGRABUNGEN § 5 (2) 7 BBauG~~
-  FLÄCHEN FÜR DIE LANDWIRTSCHAFT § 5 (2) 8 BBauG
-  ~~FLÄCHEN FÜR DIE FORSTWIRTSCHAFT § 5 (2) 8 BBauG~~
-  UMGRENZUNG DER FLÄCHEN DIE DEM LANDSCHAFTSSCHUTZ UNTERLIEGEN § 5 (5) BBauG
-  GEMEINDEGRENZE
-  VORH. WANDER-U. RADWEGE
-  WASSERSCHUTZZONE
-  GEMÄSS DENKMALSCHUTZGESETZ § 17: KULTURDENKMALE
-  I. AUSBAUSTUFE
-  II. AUSBAUSTUFE
-  III. AUSBAUSTUFE

GEPLANTER AUSBAU DER LANDESSTRASSEN



AUFGESTELLT GEMÄSS § 2 U.5 BBauG

DER PLANENTWURF MIT DEM ERLÄUTERUNGSBERICHT HAT **IN** DER ZEIT VOM 6.3.72 BIS ZUM 7.4.72 NACH VORHERIGER **BEKANNTMACHUNG** ZU JEDERMANN EINSICHT AUSGELEGEN.



DER PLAN MIT DEM ERLÄUTERUNGSBERICHT IST AM 1.12.72 VON DER GEMEINDEVERTRETUNG BESCHLOSSEN WORDEN.

GEMEINDE GROSSENSEE DEN 7.12.72
GEMEINDE GROSSENSEE
KREIS STORMARN

BÜRGERMEISTER

GENEHMIGT GEMÄSS ERLASS VOM 11.12.1972 AZ. IV 871d - 87212 - 6222


DER INNENMINISTER
15
KREIS DEN 11.12.1972

(St. 6421/55 Lu)

DIESER PLAN MIT DEM ERLÄUTERUNGSBERICHT IST AM 17.4.73 MIT **BEKANNTMACHUNG** DER GENEMIGUNG OFFENTLICH AUSGELEGT UND AN DIESEM TAGE IN KRAFT GETRETEN.

GEMEINDE GROSSENSEE DEN 17.4.73
GEMEINDE GROSSENSEE
KREIS STORMARN


BÜRGERMEISTER

ENTWORFEN UND AUSGEARBEITET DURCH DAS BAUAMT **DES** KREISES STORMARN

BAD OLDESLOE, DEN 12.12.72 **IM** AUFTRAG



GEMEINDE GROSSEENSEE

KREIS STORMARN

FLÄCHENNUTZUNGSPLAN 1. ÄNDERUNG

M 1 : 5000