







































ZEICHENERKLÄRUNG

	Wohnbauflächen	§ 4 (1) 1 BauNVO
	Kleinsiedlungsgebiete	§ 2 BauNVO
	Dorfgebiete	§ 5 BauNVO
	Sondergebiete	§ 11(1) 4 BAUNVO
	Flächen für den Gemeinbedarf	§ 5 (2) 2 BBauG
	Schule	
	Post	
	Straßenverkehrsflächen	§ 5 (2) 3 BBauG
	Parkflächen	
	Flächen für Versorgungsanlagen und für die Beseitigung von Abwässern	§ 5 (2) 4 BBauG
	Wasserwerk	 Brunnen
	Umformerstation	
	Umspannwerk	
	Kliranlage	
	Führung oberirdischer Versorgungsanlagen	
	Führung unterirdischer Versorgungsanlagen	§ 5 (2) 4 BBauG
	Freizeitanlagen	§ 5 (2) 5 BBauG
	Sportplatz	
	Badeplatz	
	Wiederholungsanlagen	
	Freizeitanlagen	
	Sportplatz	
	Eisbahn	
	Turnierplatz	
	Golfplatz	
	Wasserflächen	
	Flächen für die Landwirtschaft	§ 5 (2) 3 BBauG
	Flächen für die Forstwirtschaft	§ 5 (2) 6 BBauG
	Umwendung der Flächen die dem Landschaftsschutz unterliegen	§ 5 (2) BBauG
	Gemeindegrenze	
	GRENZE DES RÄUMLICHEN GELTUNGSBEREICHES DER 2. ÄNDERUNG DES FLÄCHENNUTZUNGSPLANES vorl. Wander- und Radwege	
	Wasserschutzzone	 Umweltschutzstreifen § 17a BImSchG
	gemäß Denkmalschutzgesetz § 17 Kulturlandbau	
	I. Ausbaustufe	} geplant. Ausbau der Landesstraße
	II. Ausbaustufe	
	III. Ausbaustufe	

Nur die fertig angelegten Flächen sind Bestandteile der 2. Änderung. Für sämtliche Flächen, die außerhalb des 2. Änderungsbereiches liegen, ist der genehmigte Flächennutzungsplan, einschl. der bereits genehmigten 1. Änderung zu verwenden.

DER BÜRGERMEISTER



G. Minischoff

Entworfen und ...
von 23. 6. 77



... 5, 6, 7 BBAuf.

Planverfasser:
Heinz ...
Architekt

H. Geyth
...
Der Bürgermeister

Der Entwurf des Planes ...
in der Zeit vom 31.1.77 ...
Bekanntmachung ausgele...



H. Geyth
...
Der Bürgermeister

Dieser Plan einschließlich ...
ist am 21.4.77 von der ...
worden



H. Geyth
...
Der Bürgermeister

Die Genehmigung des Planes ist am ...
bekannt gemacht worden



17-1-78
G. Minischoff
...
Der Bürgermeister

Gemeinschaft ... IV 8/6-52.111-62.22 vom 2. Sept. 1977

Miel, den 2. Sept. 1977



Innenminister
Schleswig-Holstein
Im Auftrage
Heinrich
(Steinkopf)

GEMEINDE GROSSENSSEE

KREIS STORMARN

FLÄCHENNUTZUNGSPLAN

2. ÄNDERUNG

M 1 : 5000