














































# ZEICHENERKLÄRUNG:

	Wohnbauflächen	§ 4 (1) 1 BauVO
	Kleinsiedlungsgebiete	§ 4 (2) 1 BauVO
	Dorffelder	§ 5
	Sondergebiete	§ 11 BauVO
	Flächen für den Gemeinbedarf	§ 5 (2) 2 BauVO
	Schule	
	Post	
	Stromverkehrsflächen	§ 5 (2) 3 BauVO
	Parkflächen	
	Flächen für Versorgungsanlagen und für die Beseitigung von Abfällen	§ 5 (2) 4 BauVO
	Wasserwerk	
	Brunnen	
	Umformstation	
	Umspannwerk	
	Kliranlage	
	2 Anlage oberirdischer Versorgungsanlagen	§ 5 (2) 4 BauVO
	2 Anlage unterirdischer Versorgungsanlagen	§ 5 (2) 4 BauVO
	Grüflächen	§ 5 (2) 5 BauVO
	Zeltplatz	
	Badeplatz	
	Spielplatz	
	Freizeitplätzen	
	Hortplatz	
	Hortplatz	
	Hortplatz	
	Hortplatz	
	Hortplatz	
	Hortplatz	
	Hortplatz	
	Hortplatz	
	Hortplatz	
	Hortplatz	
	Hortplatz	
	Hortplatz	
	Hortplatz	
	Hortplatz	
	Hortplatz	
	Hortplatz	
	Hortplatz	
	Hortplatz	
	Hortplatz	
	Hortplatz	
	Hortplatz	
	Hortplatz	
	Hortplatz	

2  
GEMEINDE  
GROSSENSEE  
KREIS STORMARN

2  
GEMEINDE  
GROSSENSEE  
KREIS STORMARN

R=100

10m

9

3

1

... die farbige Fläche ...

Entworfen und aufgestellt nach §§ 1, 2, 5, 6, 7 BBAUG  
von 1. 8. 1974

Planverfasser  
Heinz Götter  
Architekt



*H. Minichdorf*  
Der Bürgermeister

Der Entwurf des Plansatz 2 nach Erläuterungsbericht ist  
in der Zeit vom **9. 3. 81** bis **11. 3. 81** nach vorheriger  
Bekanntmachung durch die Gemeindevertretung



*H. Minichdorf*  
Der Bürgermeister

Dieser Plan einschl. 2. Lage Erläuterungsberichtes ist  
am **21. 5. 81** durch die Gemeindevertretung beschlossen  
worden.



*H. Minichdorf*  
Der Bürgermeister

Die Grundstücke sind  
bekannt gemacht



100m 235.82 - 84.82

ortsüblich

*H. Minichdorf*  
Der Bürgermeister

Genehmigt ist

100m B 84-52.11)-62-21- von 16. 7. 1981

Titel, Ver


Der Innenminister  
des Landes Schleswig-Holstein  
zu Rolfes  
ps. Dr. Boel

Diese Planausfertigung wurde unter  
Berücksichtigung der Hinweise des  
Erlasses des Innenministers des  
Landes Schles-Holst. vom 16.9. 1988  
-10810a- 572-177-62-22-nen gefertigt.

Herrn Tr. Heu

Tr. Heu, den 10.3.1982

Im Auftrage

  
(Asmus)



**FLÄCHENNUTZUNGSPLAN**

**GEMEINDE GROSSEENSEE**

**KREIS STORMARN**

3. ÄNDERUNG

M 1:5000