

GEMEINDE

GROSSENSEE

KREIS STORMARN

FLÄCHENNUTZUNGSPLAN

ZEICHENERKLÄRUNG

VORH.

GEPL.




WOHNGEBIET (NICHT KANALISIERT)




DORFGEBIET




KLEINSIEDLUNGSGEBIET



ÖFFENTL. GRÜNFLÄCHEN



DAUERWIESEN



WALD (FORSTFISKUS U. PRIVATFORST)



LANDWIRTSCHAFTL. GEN. FLÄCHEN



SPORTPLATZ



STRAND



LANDSCHAFTSSCHUTZGEBIET



ÖDLAND



SAND - UND KIESABBAU



STRASSENBEPLANZUNG



ÖFFENTL. GEBÄUDE




WASSERFLÄCHEN



GARTEN - HOF - U. GEBÄUDEFLÄCHEN
AUSSERHALB DER BAUGEBIETE



FERNVERKEHRSSTRASSEN




ORTSVERKEHRSSTRASSEN



ORTSDURCHFART UND ANBAUVERBOT
AN KLASIFIZIERTEN STRASSEN



PARKPLATZ



WANDER-UND RADWEGE



UMSPANNWERK



UNTERSTATION



ELT. FREILEITUNGEN



SCHULE




KINDERSPIELPLATZ



WASSERWERK



GEMEINDE GRENZE



WASSERSCHUTZZONE I

WASSERSCHUTZZONE II

Entworfen und aufgestellt nach Par. 5 des
B.Bau.G. vom 23.6.60.

Hamburg, den 25. MAI 1962

Der Planverfasser:

Freyja Koenig
Architektin

Der Entwurf dieses Planes und des Erläuterungs-
berichtes hat gemäß Par. 2(6) B.Bau.G. in der Zeit
vom 8. JUNI 1962 bis 8. JULI 1962 nach vorheriger
Bekanntmachung zu jedermanns Einsicht aus-
gelegen.

Großensee, den



[Signature]
Bürgermeister

Dieser Plan wurde am 12. JULI 1962 durch die
Gemeindevertretung als Flächennutzungsplan be-
schlossen.



[Signature]
Bürgermeister

GENEHMIGT

GEMÄSS ERLASS

IX. 34 h - 312/2 - 15:23

VOM 14. NOVEMBER 1962

KIEL, DEN 26. NOVEMBER 1962

Genehmigt gemäß Erlaß Nr.
vom

Der Minister
für Arbeit, Soziales und Vertriebene
des Landes Schleswig-Holstein



Minister für Arbeit, Soziales und Vertriebene.

Die Genehmigung dieses Flächennutzungsplanes
ist am durch
bekannt gegeben worden.
Großensee, den

.....
Bürgermeister