













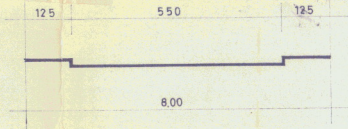
ZEICHENERKLÄRUNG: DARSTELLUNGEN MIT NORMCHARAKTER

FESTSETZUNGEN NACH DEM
BauG UND BauNVO


	ALLGEMEINE WOHNGEBIETE § 4 BauNVO
GFZ. 0,15	GESCHOSSFLÄCHENZAHL
I	ZAHL DER VOLLGESCHOSSE
o	OFFENE BAUWEISE § 9 ABS. 1 NR. 1 BUCHST. b BBauG. und §§ 22 und 23 BauNVO
20°	DACHNEIGUNG
	STELLUNG DER BAULICHEN ANLAGEN, FIRST
	FLÄCHEN FÜR STELLPLÄTZE ODER GARAGEN § 9 ABS. 1 NR. 1 BUCHST. e BBauG.
	STRASSENVERKEHRSFLÄCHEN § 9 ABS. 1 NR. 3 BBauG.
	STRASSENBEGRENZUNGSLINIE, BEGRENZUNG SONSTIGER VERKEHRSFLÄCHEN § 9 ABS. 1 NR. 3 BBauG.
	BAULINIE § 9 ABS. 1 NR. 1 BUCHST. b BBauG. und § 23 § 23 BauNVO
	BAUGRENZE § 9 ABS. 1 NR. 1 BUCHST. b BBauG. und § 23 § 23 BauNVO
	GRENZE DES RÄUMLICHEN GELTUNGSBEREICHES DES BEBAUUNGSPLANES § 9 ABS. 5 BBauG.
	GRÜNFLÄCHE § 9 ABS. 1 NR. 8 § 9 ABS. 1 NR. 8 BBauG.
	FLÄCHEN FÜR VERSORGUNGSANLAGEN § 9 ABS. 1 NR. 5 § 9 ABS. 1 NR. 5 BBauG
	FLÄCHEN FÜR GEH-, FAHR- UND LEITUNGSRECHTE § 9 (1) 11 BauG
DARSTELLUNGEN OHNE NORMCHARAKTER	
1312	FLURSTÜCKSGRENZEN U. NUMMERN
1245	FLURSTÜCKSGRENZEN U. NUMMERN, FORTFALLEND
	BAULICHE ANLAGEN

STRASSENQUERSCHNITTE:

STRASSENPROFIL A:A MASZT. 1:100



STRASSENPROFIL B:B MASZT. 1:100



ENTWORFEN UND AUFGESTELLT NACH §§ 8
UND 9 BBAUG AUF DER GRUNDLAGE DES
AUFSTELLUNGSBESCHLUSSES DER GEMEINDE-
VERTRETUNG VOM 19. März 1964

DER ENTWURF DES BEBAUUNGSPLANES,
BESTEHEND AUS PLANZEICHNUNG UND TEXT,
SOWIE DIE BEGRÜNDUNG HABEN IN DER
ZEIT VOM 3.6.1969 BIS 3.7.1969 NACH VOR-
HERIGER BEKANNTMACHUNG AM 23.5.1969
MIT DEM HINWEIS, DASS ANREGUNGEN UND
BEDENKEN IN DER AUSLEGUNGSFRIST GEL-
TEND GEMACHT WERDEN KÖNNEN, ÖFFENT-
LICH AUSGELEGEN.

DER KATASTERMÄSSIGE BESTAND AM 7. OKT. 1969
SOWIE DIE GEOMETRISCHEN FESTLEGUNGEN
DER NEUEN STÄDTEBAULICHEN PLANUNG
WERDEN ALS RICHTIG BESCHEINIGT.

Großhansdorf

DEN 21. April 1970

(ORT)

(DATUM)

(DIENSTSIEGEL)



[Signature]
BÜRGERMEISTER

Großhansdorf

DEN 21. April 1970

(ORT)

(DATUM)

(DIENSTSIEGEL)



[Signature]
BÜRGERMEISTER

Bad Oldesloe

DEN 30. JUNI 1970

(ORT)

(DATUM)

(DIENSTSIEGEL)



[Signature]
OB. REG. VERM. RAT

DIE BEGRÜNDUNG ZUM BEBAUUNGSPLAN
WURDE MIT BESCHLUSS DER GEMEINDEVER-
TRETUNG VOM 8.10.1969 GEBILLIGT.

DIE GENEHMIGUNG DIESER BEBAUUNGSPLAN-
SATZUNG, BESTEHEND AUS PLANZEICHNUNG
UND TEXT, WURDE NACH § 11 BBAUG MIT ER-
LASS DES INNENMINISTERS VOM 12. Aug. 1970
AZ IV 87d-813/04 ERTEILT.
62.23(14)

DIESER BEBAUUNGSPLAN, BESTEHEND AUS
TEXT UND PLANZEICHNUNG, SOWIE DIE BEI-
GEFÜGTE BEGRÜNDUNG SIND AM 9. Okt. 1970
MIT DER ERFOLGTEN BEKANNTMACHUNG
DER GENEHMIGUNG IN KRAFT GETRETEN
UND LIEGEN VOM 9. Okt. 1970 ÖFFENTLICH
AUS.

Großhansdorf
(ORT)

DEN 27. April 1970
(DATUM)

(DIENSTSIEGEL)



[Signature]
BÜRGERMEISTER

Großhansdorf
(ORT)

DEN 16. Nov. 1970
(DATUM)

(DIENSTSIEGEL)



[Signature]
BÜRGERMEISTER

Großhansdorf
(ORT)

DEN 16. Nov. 1970
(DATUM)

(DIENSTSIEGEL)



[Signature]
BÜRGERMEISTER

SATZUNG DER GEMEINDE GROSSHANSDORF ÜBER DEN BEBAUUNGSPLAN NR. 14 GEBIET BEIMORWEG, MIELERSTEDÉ

AUF GRUND DES § 10 BUNDESBAUGESETZ (BBAUG) VOM 23. JUNI 1960 (BGBl. I S. 341) UND DES § 1 DES GESETZES ÜBER BAUGESTALTERISCHE FESTSETZUNGEN VOM 10. APRIL 1969 (GVOBl. SCHL.-H.S. 59) IN VERBINDUNG MIT § 1 DER ERSTEN VERORDNUNG ZUR DURCHFÜHRUNG DES BUNDESBAUGESETZES VOM 9. DEZEMBER 1960 (GVOBl. SCHL.-H.S. 198) WIRD NACH BESCHLUSSFASSUNG DURCH DIE GEMEINDE GROSSHANSDORF VOM **8. Okt. 1969** FOLGENDE SATZUNG ÜBER DEN BEBAUUNGSPLAN NR. 14 GEBIET BEIMORWEG, MIELERSTEDÉ BESTEHEND AUS DER PLANZEICHNUNG (TEIL A) UND DEM TEXT (TEIL B), ERLASSEN :