


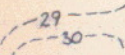





GEMEINDE HAMBERGE

KREIS STORMARN












BEBAUUNGSPLAN NR. 1

ZEICHENERKLÄRUNG:

DARSTELLUNGEN OHNE NORMCHARAKTER


-  FLURSTÜCKSGRENZE
-  HÖHENLINIEN, BEZOGEN AUF N.N. (NORMAL-NULL)
-  WASSERFLÄCHEN
-  VORHANDENE BÄUME, ÜBER 30 cm Ø
-  GRUNDFLÄCHEN DER VORHANDENEN BAULICHEN ANLAGEN MIT ANGABEN DER GESCHOSSZAHL
-  GEPLANTE GRUNDSTÜCKSGRENZEN
-  BEI DER DURCHFÜHRUNG DER PLANUNG ENTFALLENDE GEBÄUDE

FESTSETZUNGEN:

-  GRENZE DES GELTUNGSBEREICHES DES B-PLANES, BBAUG. PAR. 9 (5)
-  VERKEHRSFLÄCHEN, BBAUG. PAR. 9 (1) 3.
-  PARKFLÄCHEN, BBAUG. PAR. 9 (1) 3
-  VERSORGUNGSFLÄCHEN PAR. 9 (1) 5 BBAUG.
-  ÜBERBAUBARE GRUNDSTÜCKSFLÄCHEN BBAUG. PAR. 9 (1) 1b
-  FLÄCHEN, AUF DENEN NEBENANLAGEN NICHT ZUGELASSEN SIND, PAR. 23 (5) BNV.
-  BAULINIEN AUF DENEN ZU BAUEN IST, PAR. 23 (2) BNV
-  FIRSTRICHTUNG PAR. 9 (1) 1b
-  ABSCHNITTE DER STRASSENGRENZEN, AUF DENEN EINFahrTEN, JE BIS 2,50 m BREITE, ANGELEGT WERDEN DÜRFEN.
-  FLÄCHE MIT BINDUNG FÜR BEPFLANZUNG, BBAUG. PAR. 9 (1) 16
-  BAUGRENZEN, PAR. 23 (2) BNV

DAS B-PLANGEBIET IST DORFGEBIET GEMÄSS PAR. 5 BNV
1 GESCHOSSIGE BEBAUUNG

STRASSENPROFILE :



GENEHMIGT

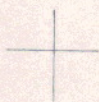
GEMÄSS ERLASS

IV 11d-113/04-15.26(a)

VOM 8. NOV. 1967

KIEL, DEN 8. NOV. 1967

Der Innenminister
des Landes Schleswig-Holstein



Die Aufträge d. Kommission zur Kreisvergrößerung
des Gemeindeförderung vom 8. 11. 1967 sind von
der Gemeindevertretung am 27. 11. 1967 als

Satzungsänderung
beschlossen.

Hamberge, am 29. Jan. 1968

Der Bürgermeister



Beede

ZUSAMMENGESTELLT UND VERGRÖSSERT NACH DEN AMTLICHEN KATASTER-
UNTERLAGEN DER FLUR 2

ENTWORFEN U. AUSGEARBEITET GEMÄSS PAR. 8,9 DES BUNDESBAUGE-
SETZES VOM 23. JUNI 1960

KREISBAUAMT BAD OLDESLOE, DEN

J. A. Koenig
ARCHITEKTIN

DER ENTWURF DES PLANES NEBST BEGRÜNDUNG HAT IN DER ZEIT
VOM *16. 12. 66* BIS *16. 1. 67* NACH VORHERIGER BEKANNTMACHUNG ZU
JEDERMANNS EINSICHT AUSGELEGEN.

HAMBERGE, DEN - 8. Juni 1967



Beede
BÜRGERMEISTER

DIE DARSTELLUNG DES ZUSTANDES VOM *7. 4. 67* SOWIE DIE DER FESTLEGUNG
DER NEUEN STÄDTEBAULICHEN PLANUNG WERDEN ALS RICHTIG BESCHEINIGT.

KATASTERAMT BAD OLDESLOE, DEN

10. April 1967

In Vertretung



Kittmann

OB-REG.-VERM.-RAT

Reg.-Vermessungsamtman

DIESER PLAN EINSCHLIESSLICH DES TEXTES IST GEMÄSS PAR. 10 DES
BUNDESBAUGESETZES AM *18. 1. 67* VON DER GEMEINDEVERTRETUNG ALS
SATZUNG BESCHLOSSEN WORDEN.

HAMBERGE, DEN - 8. Juni 1967



Beede
BÜRGERMEISTER

DIESER PLAN EINSCHLIESSLICH DER BEGRÜNDUNG IST AM MIT BE-
KANNTMACHUNG DER GENEHMIGUNG ÖFFENTLICH AUSGELEGT UND AN DIE-
SEM TAGE IN KRAFT GETRETEN.

HAMBERGE, DEN