

HEIDEKAMP ÜBER DEN BEBÄUNGSPLAN R. 2

TEXT (TEILB)

GEM. § 1 DES GESETZES ÜBER BAUGESTALTERISCHE FESTSETZUNGEN VOM 10. APRIL 1969 (GVOBL. SCHL.-H.S. 59) IN VERBINDUNG MIT § 1 DER ERSTEN VERORDNUNG ZUR DURCHFÜHRUNG DES BUNDES - BAUGESETZES VOM 9. DEZEMBER 1960 (GVOBL. SCHL.-H.S. 198)

DÄCHER:

FORM: SATTELDACH DACHNEIGUNG: CA. 51°

AUSSENWÄNDE:

VORMAUERSTEINE








ZEICHENERKLÄRUNG

PLANZEICHEN




ERLÄUTERUNGEN

RECHTSGRUNDLAGE

FESTSETZUNGEN

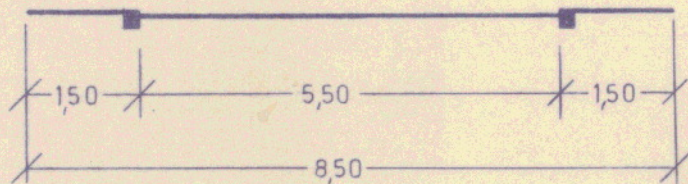
MD	DORFGEBIET GEM. BAUNVO § 5	
Z. I.	ZAHL DER VOLLGESCHOSSE	} GEM. BAUNVO §§ 16, 17
GFZ 0,2	GESCHOSSFLÄCHENZAHL	
		BBAUG § 9(1)1 a
	BAULINIEN	} BAUNVO § 23
	BAUGRENZEN	
	STELLUNG DER BAULICHEN ANLAGEN	BBAUG § 9(1)1 b
	VERKEHRSFLÄCHEN	BBAUG § 9(1)3
	STRASSENBEGRENZUNGSLINIEN	
	GRENZE DES RÄUMLICHEN GELTUNGSBEREICHES DES BEBAUUNGSPLANES	BBAUG § 9(5)
	FLÄCHE FÜR DIE LANDWIRTSCHAFT	BBAUG § 9(1)10

DARSTELLUNGEN OHNE NORMCHARAKTER


	GRUNDFLÄCHE DER VORHANDENEN BAULICHEN ANLAGEN
	VORHANDENE FLURSTÜCKSGRENZEN
	IN AUSSICHT GENOMMENE FLURSTÜCKSGRENZEN

STRASSENQUERSCHNITTE M. 1:100

STRASSE „A“



STRASSE „B“



ENTWORFEN UND AUFGESTELLT NACH §§ 8
UND 9 BBAUG AUF DER GRUNDLAGE DES
AUFSTELLUNGSBESCHLUSSES DER GEMEINDE-
VERTRETUNG VOM 21.8.1967



10. März 1970

[Handwritten signature]
BÜRGERMEISTER

BEARBEITUNG: KREIS STORMARN
KREISBAUAMT / PLANUNG

BAD OLDESLOE, DEN 10. März 1970

i. A. Koenig

DER ENTWURF DES BEBAUUNGSPLANES, BE-
STEHEND AUS PLANZEICHNUNG UND TEXT,
SOWIE DIE BEGRÜNDUNG HABEN IN DER
ZEIT VOM 14.11. BIS 16.12.69
NACH VORHERIGER BEKANNTMACHUNG
AM 20.10.69 MIT DEM HINWEIS, DASS AN-
REGUNGEN UND BEDENKEN IN DER AUSLE-
GUNGSRIST GELTEND GEMACHT WERDEN KÖNNEN,
ÖFFENTLICH AUSGELEGEN.

HEIDEKAMP, DEN 10. März 1970



[Handwritten signature]
BÜRGERMEISTER

- 3. FEB. 1970
DER KATASTERMASSIGE BESTAND AM
SOWIE DIE GEOMETRISCHEN FESTLEGUNGEN
DER NEUEN STADTEBAULICHEN PLANUNG
WERDEN ALS RICHTIG BESCHEINIGT.

BAD OLDESLOE, DEN 11. FEB. 1970



[Handwritten signature]
BREG VERM RAT

DIE BEGRÜNDUNG ZUM BEBAUUNGSPLAN
WURDE MIT BESCHLUSS DER GEMEINDE-
VERTRETUNG VOM 14. JAN 1970 GEBILLIGT

DIE GENEHMIGUNG DIESER BEBAUUNGSPLAN-
SATZUNG, BESTEHEND AUS PLANZEICHNUNG
UND TEXT, WURDE NACH § 11 BBAUG MIT
ERLASS DES INNENMINISTERS VOM 22.4.1970
AZ IV 81 d - 813/104.15.33(2) ERTEILT

DIESER BEBAUUNGSPLAN, BESTEHEND AUS
PLANZEICHNUNG UND TEXT, SOWIE DIE
BEIGEFUGTE BEGRÜNDUNG SIND AM
----- MIT DER ERFOLGTEN BE-
KANNTMACHUNG DER GENEHMIGUNG
KRAFT GETRETEN UND LIEGEN VOM -----
AN OFFENTLICH AUS

HEIDEKAMP, DEN 10. März 1970

HEIDEKAMP, DEN 14. Mai 1970

HEIDEKAMP, DEN -----



[Handwritten signature]
BÜRGERMEISTER



[Handwritten signature]
BÜRGERMEISTER

BÜRGERMEISTER