












Gemeinde Heilshoop

Flächennutzungsplan 3. Änderung

ZEICHENERKLÄRUNG

Planzeichen	Erläuterung	Rechtsgrundlage
	BAUFLÄCHEN Dorfgebiet gem. § 5 BauNVO (bereits bisher dargestellt)	§ 5(2)1 BBauG
	Dorfgebiet gem. § 5 BauNVO (Neudarstellung)	
	VERKEHRSFLÄCHEN Verkehrsflächen Anbaufreie Strecke Wanderweg - Fußweg	§ 5(2)3 BBauG
	Ortsdurchfahrtsgrenze	
	GRÜNFLÄCHEN Grünflächen	§ 5(2)5 BBauG
	Badeplatz	
	WASSERFLÄCHEN Wasserflächen	§ 5(2)7 BBauG
	NACHRICHTLICHE ÜBERNAHMEN Grenze des Erholungsschutzstreifens gem. § 17a Landeswassergesetz	§ 5(6) BBauG
	Vorgeschichtliche Fundstelle Siedlungsstelle	
	Urnenfriedhof	
	Grenze des Gemeindegebietes	


Entworfen und aufgestellt nach § 5 BBauG auf der Grundlage des Aufstellungsbeschlusses der Gemeindevertretung vom 21. April 1978.



den 17. AUG. 1979

F. H. H.
BÜRGERMEISTER

~~Die Gemeinde hat die allgemeinen Ziele und Zwecke der Planung gemäß § 2a Abs. 2 BBauG öffentlich dargelegt am~~



den

§ 2a (4) 1 BBauG
durch
F. H. H.
BÜRGERMEISTER

Die öffentliche Auslegung des Entwurfes mit dem Erläuterungsbericht nach § 2a Abs. 6 BBauG erfolgte in der Zeit vom 21. Mai 1979 bis zum 20. Juni 1979 nach vorheriger Bekanntmachung am 3. Mai 1979



den 17. AUG. 1979

F. H. H.
BÜRGERMEISTER

Die Gemeindevertretung beschloß die Änderung des Flächennutzungsplanes mit dem Erläuterungsbericht am 26. JULI 1979.



den 17. AUG. 1979

F. H. H.
BÜRGERMEISTER

GENEHMIGUNGSVERMERK:

GENEHMIGT
GEMASS ERLASS

IV 870c-572.117-62.32-
VOM 5. Nov. 1979
DEN 5. Nov. 1979



Der Innenminister
des Landes Schleswig-Holstein
F. H. H.
(Dr. Schlüsske)

Die vorstehende Genehmigung wurde nach § 6 Abs. 6 BBauG ortsüblich bekanntgemacht am 19. Feb. 1980
Die Planunterlagen liegen von diesem Zeitpunkt an auf Dauer öffentlich aus.



den 20. Feb. 1980

F. H. H.
BÜRGERMEISTER

geändert am:	Planverfasser:
16. 5. 79	16. 8. 1979
15. 8. 79	GV-BESCHLUSS

PLANUNGSBÜRO H. H. GERKE
ARCHITEKT
2400 LERBECK (ISHALESDORF)
ERLENKAMP 2a TEL. 39 34 41