

## Text

Der vorliegende Plan stellt einen sogenannten unqualifizierten Bebauungsplan dar, da er hinsichtlich seines Inhaltes nicht den Anforderungen des § 30 des Bundesbaugesetzes entspricht.

Der Plan umfaßt das gesamte Gemeindegebiet. Die zur Bebauung vorgesehenen Flächen sind besonders kenntlich gemacht.


Festgelegt werden hiermit:


- a) die Abgrenzung der bebaubaren gegen die nicht bebaubaren Flächen,
- b) die bauliche Ausnutzbarkeit der bebaubaren Grundstücke als Kleinsiedlungsgebiet gemäß § 2 der Verordnung über die bauliche Nutzung der Grundstücke (Baunutzungsverordnung) vom 26. Juni 1962.


Fortsetzung des Textes siehe Rückseite

# Zeichenerklärung:

L N

 Landschafts- u. Naturschutzgebietsgrenze


 Gemeindegebietsgrenze

 Baugebietegebietsgrenze

① landw. Nebenerwerbsstelle

② Kleinsiedlungsgebiet

Von der Gemeinderversammlung als Entwurf beschlossen

20. 3. 1963  
  
Bürgermeister

Öffentlich ausgelegt  
vom 7. 4. 1963  
bis 30. 4. 1963

  
Bürgermeister

Von der Gemeinderversammlung als Satzung beschlossen

am 15. 7. 1963  
  
Bürgermeister

Genehmigt am

Genehmigung und Auslegung bekanntgemacht am

Bürgermeister

# G E N E H M I T

GEMÄSS ERLASS

IX 504-513/63 - 15. 2/5

VOM 24. Feb 1963

KIEL, DEN 24. Feb 1963

Der Minister

für A und Vertriebene  
des Landes Schleswig-Holstein



*[Handwritten signature]*

*[Handwritten name: H. Ottel]*

**Bebauungsplan Nr. 1**

**GEMEINDE HOHENFELDE**

**Kreis Stormarn**

**Maßstab 1:5000**