


Planzeichnung der 15. Änderung des Flächennutzungsplan


Planzeichenerklärung



Wohnbaufläche



Grenze des räumlichen
Geltungsbereiches



Private Grünfläche




Naturschutzgebiet



Pflanzstreifen



Landschaftsschutzgebiet



Maßnahmenfläche

1. Die Gemeindevertretung hat die 15. Änderung des Flächennutzungsplanes durch Berichtigung am 02.07.2018 beschlossen.
2. Diese wurde gleichzeitig mit der Satzung der 2. Änderung des Bebauungsplanes Nr. 12 mithin am **16. Dez. 2018** wirksam.

Die Richtigkeit der Urkunde wird hiermit bestätigt.

Siek, den **12. Dez. 2018**



Bürgermeister