

GEMEINDE TIMMERHORN KREIS STORMARN

BEBAUUNGSPLAN NR.2 (OP'N SAND) M.: 1:1000

ZEICHENERKLÄRUNG

FESTSETZUNGEN



§ 9 ABS 1 NR. 1a BBauG


 ALLGEMEINES WOHNGEBIET (IM GESAMTEN B-PLAN-BEREICH)

I ZAHL DER VOLLGESCHOSSE §§ 16, 17 Bau NVO
(IM GESAMTEN B-PLAN-BEREICH)

GRZ 0,25 GRUNDFLÄCHENZAHL (IM GESAMTEN B-PLAN-BEREICH) §§ 16, 17 Bau NVO


§ 9 ABS 1 NR. 1b BBauG


 BAULINIEN } §§ 23 Bau NVO
 BAUGRENZEN }

 NUR EINZEL-UND DOPPELHÄUSER ZULÄSSIG § 22 ABS 2 Bau NVO

 STELLUNG DER BAULICHEN ANLAGEN (FIRSTRICHTUNG)

§ 9 ABS 1 NR. 3 BBauG


 STRASSENVERKEHRSFLÄCHEN

 ÖFFENTLICHE PARKFLÄCHEN

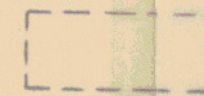
§ 9 ABS 1 NR. 5 BBauG

 UMFORMERSTATION

 WASSERWERK

 KLÄRANLAGE


§ 9 ABS NR. 1e BBauG U. 9 ABS. 1 NR. 4 BBauG

 FLÄCHEN FÜR STELLPLÄTZE ODER GARAGEN (OHNE ANGABE: FREIGESTELLT)

 ERLAUBTER BEREICH FÜR GRUNDSTÜCKSZUFAHRT (" " " ")

 ANSCHLUSS DER GRUNDSTÜCKE AN DIE VERKEHRSFLÄCHEN


§ 9 ABS 4 BBauG

 WASSERSCHUTZZONE


§ 9 ABS 2 BBauG (DACHFORMEN)

F FLACHDACH VORGESCHRIEBEN (SONST ALLE DACHFORMEN ERLAUBT)


§ 9 ABS 5 BBauG


 GRENZE DES PLANGELTUNGSBEREICHES

DARSTELLUNGEN OHNE NORMCHARAKTER

 VORHANDENE BAULICHE ANLAGEN

 VORHANDENE GRENZEN

 KÜNFTIG FORTFALLENDE GRENZEN

 IN AUSSICHT GENOMMENE ZUSCHNITTE DER BAUGRUNDSTÜCKE
FLURSTÜCKSBEZEICHNUNGEN

$\frac{65}{3}$

$-27,6$ HÖHENLINIEN

ENTWURFEN AUFGESETZT NACH §§ 8 9 BBAUG VOM 23.6.60. GEMEINDE:

GEMEINDE
TIMMERHORN
KREIS STORMARN



BÜRGERMEISTER

HANS JÜRGEN
ARCHITECT
2077 TRITTAU BEI HAMBURG
AM MARKT 10 TEL. 2864

PLANVERFASSER

BESCHLUSS DER OFFENLEGUNG DURCH DIE GEMEINDEVERTRETER AM 30.12.1966.

GEMEINDE
TIMMERHORN
KREIS STORMARN



BÜRGERMEISTER

DER ENTWURF DES PLANES NEBST TEXTLICHER FESTSETZUNGEN HAT IN DER ZEIT VOM 5.2.1967 BIS 5.3.1967 NACH VORHERIGER BEKANNTMACHUNG ZU JEDERMANNS EINSICHT AUSGELEGEN.

GEMEINDE
TIMMERHORN
KREIS STORMARN



BÜRGERMEISTER

DER KATASTERMÄSSIGE BESTAND AM 9. Feb. 1968 SOWIE DIE GEOMETRISCHEN FESTLEGUNGEN DER NEUEN STÄDTEBAULICHEN PLANUNG WERDEN ALS RICHTUNG BESCHEINIGT.



KATASTERAMT

Bad Oldesloe

9. Feb. 1968

Oberreg.-Vermessungsrat

DIESER PLAN ENSCHLIESSLICH TEXTLICHER FESTSETZUNGEN IST GEMÄSS § 10 BBAUG IN VERBINDUNG MIT § 4 GO SCHLESWIG-HOLSTEIN AM 12.5.1967 VON DER GEMEINDE-
VERTRETUNG ALS SATZUNG BESCHLOSSEN WORDEN.

GEMEINDE
TIMMERHORN
KREIS STORMARN



BÜRGERMEISTER

NACH ÄNDERUNG, BESCHLUSS DER ERNEUTEN OFFENLEGUNG DURCH DIE GEMEINDEVERTRETER AM 24. 11. 1967.

GEMEINDE
TIMMERHORN
KREIS STORMARN



BÜRGERMEISTER

ERNEUTE OFFENLEGUNG DES PLANES NEBST TEXTLICHER FESTSETZUNGEN IN DER ZEIT VOM 19.12.67 BIS 18.1.68. DIE AUSLEGUNG WURDE VORHER ORTSÜBLICH BEKANNT GEGEBEN.

GEMEINDE
TIMMERHORN
KREIS STORMARN



BÜRGERMEISTER

DIESER PLAN ENSCHLIESSLICH TEXTLICHER FESTSETZUNGEN IST GEMÄSS § 10 BBAUG IN VERBINDUNG MIT § 4 GO SCHLESWIG-HOLSTEIN AM 1.3.68 VON DER GEMEINDE-
VERTRETUNG ALS SATZUNG BESCHLOSSEN WORDEN.

GEMEINDE
TIMMERHORN
KREIS STORMARN



BÜRGERMEISTER

GENEHMT GEMÄSS ERLASS VOM

GENEHMIGT

GEMÄSS ERLASS
IV. 11d-13/14-15.83(2)
VOM 26. April 1968
KIEL, DEN 26. April 1968



MINISTER FÜR ARBEIT, SOZIAL-
ALES UND VETRIEBENE

DIESER PLAN NEBST TEXTLICHER FESTSETZUNGEN IST AM _____ MIT BEKANNTMACHUNG DER GENEHMIGUNG ÖFFENTLICH AUSGELEGT UND AN DIESEM TAGE IN KRAFT GETRETEN.

BÜRGERMEISTER