


GEMEINDE

KLEIN WESENBERG

KREIS STORMARN

FLÄCHENNUTZUNGSPLAN

ZEICHENERKLÄRUNG :




GEMEINDEGRENZE



FERNVERKEHRSSTRASSEN (L. II. O.) VORHANDEN




- II - GEPLANT




SONSTIGE ÖFFENTLICHEN STRASSEN UND WEGE



GEWÄSSER



ELEKTRISCHE FREILEITUNG



WALD- BEZW. FORSTWIRTSCHAFTLICHE FLÄCHEN



DAUERWIESEN / WEIDEFLÄCHEN



SAND - BEZW. KIESGRUBEN



FRIEDHOF, VORHANDEN



- II - , GEPLANT




DORFGEBIETE PAR. 5 BNV. VORH.



- II - , GEPLANT

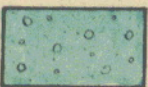


ÖFFENTLICHE GEBÄUDE




FUSSWEGE VORHANDEN


- II - GEPLANT



ÖFFENTL. GRÜNFLÄCHEN



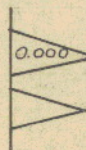
1 1-4 VORGESCHICHTL. URNENFRIEDHÖFE



5-11 " " SIEDLUNGSSTELLEN



ORTSDURCHFABRT



ANBAUVERBOTSGRENZE

ENTWORFEN NACH PAR. 5 DES BUNDESBAUGESETZES VOM 23. 6. 1960.

KREISBAUAMT BAD OLDESLOE, DEN 28. 11. 1962

Koenig
ARCHITEKTIN.

DER ENTWURF DES PLANES UND DES ERLÄUTERUNGSBERICHTES HAT GEMÄSS PAR. 2 (6)
B. BAU. G. IN DER ZEIT VOM 12. 5. BIS 12. 6. 63 ÖFFENTLICH AUSGELEGEN.

DIE AUSLEGUNGSZEIT WURDE AM 22. 4. 63 DURCH *Austausch* BEKANNTGEGEBEN.

KLEIN WESENBERG, DEN 21. 6. 63

GEMEINDE
KL. WESENBERG
KREIS STORMARN

E. Pralle
BÜRGERMEISTER.

DIESER PLAN WURDE NACH EINARBEITUNG DER ANREGUNGEN UND BEDENKEN
AM 7. 3. 1963 FERTIGGESTELLT.

KREISBAUAMT BAD OLDESLOE, DEN 7. 3. 1963

Koenig
ARCHITEKTIN.

DIESER PLAN WURDE IN DER SITZUNG DER GEMEINDEVERTRETUNG AM 21. 6. 63
ALS FLÄCHENNUTZUNGSPLAN BESCHLOSSEN.

KLEIN WESENBERG, DEN 21. 6. 63

GEMEINDE
KL. WESENBERG
KREIS STORMARN

E. Pralle
BÜRGERMEISTER.