

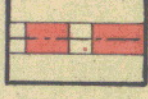

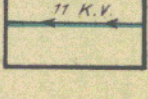







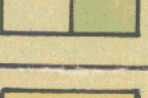
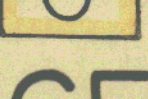


-  GEMEINDEGRENZE
-  FERNVERKEHRSSTRASSE (L.III O.), VORHANDEN
-  - II - - II - , GEPLANT
-  SONSTIGE ÖFFENTLICHEN STRASSEN UND WEGE
-  ELEKTRISCHE FREILEITUNG (ÜBER 11 K.V.)
-  GEWÄSSER
-  DORFGEBIET, GEMÄSS PAR. 5, B.N.V., VORHANDEN
-  - II - - II - - II - , GEPLANT
-  WIESEN UND WEIDEFLÄCHEN
-  WALD, BEZW. FORSTWIRTSCHAFTLICH GENUTZTE FLÄCHEN
-  SAND-, KIESGRUBEN
-  ORTSDURCHFARTSZEICHEN / AUFBAUVERBOTSGRENZE
-  LANDWIRTSCHAFTLICH GENUTZTE FLÄCHEN
-  FLÄCHE FÜR MÜLLABLAGERUNG

GEMEINDE LASBEK-GUT

KREIS STORMARN

FLÄCHENNUTZUNGSPLAN

ÄNDERUNG GEMÄSS ERLASS IX 31b - 312/2 - 15,47 VOM 28.7.1965 EINGETRAGEN. BESCHLOSSEN IN DER SITZUNG DER GEMEINDEVERTRETUNG AM 9.11.1965.

M. 1 : 5 000.



Wentzsch
BÜRGERMEISTER

BESCHLOSSEN IN DER GEMEINDEVERTRETERSITZUNG VOM 24. JAN. 1965

LASBEK - GUT, DEN 24. JUNI 1965




Wentzsch
BÜRGERMEISTER.

AUSGEARBEITET: KREISVERWALTUNG STORMARN - BAUAMT.

GENEHMIGT BAD OLDESLOE, DEN 4. JUNI 1965
GEMÄSS ERLASS IX 31b - 15,47 - 15,47
VOM 28. Juli 1965
KIEL, DEN 28. Juli 1965
A. Hoyer
BAURAT.



A topographic map showing a river and a safety strip. The river is labeled 'der Beste'. A blue-shaded area along the riverbank is labeled '100 m' with a double-headed arrow. The map includes contour lines with values like 2.5, 3.5, and 3.0. A dotted line forms a semi-circle around the riverbank. The text is printed in a bold, sans-serif font.

100 METER SICHERHEITSSTREIFEN

GEMÄSS PAR. 2 (1) c WALDBRANDSCHUTZ-

GESETZ VOM 25. 6. 1938,

R. G. Bl. I. S. 700, SOWIE

PAR. 56 (2) L. B. O. SCHLESWIG - HOLSTEIN.