

















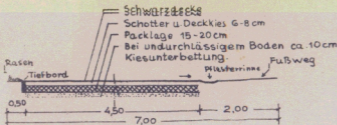
ZEICHENERKLÄRUNG

-  VORHANDENE BEBAUUNG
-  GEPLANTE BEBAUUNG
-  PRIVATE GRÜNFLÄCHEN
-  REINE WOHNUNGSBAUTEN
-  PRIVATE VERKEHRSFLÄCHEN
-  VORHAND. VERKEHRSFLÄCHEN
-  GEPLANTE VERKEHRSFLÄCHEN
-  59,2 ERMITTELTE HÖHENZAHLEN
-  10 HÖHENSCHICHTLINIEN
-  BÖSCHUNG
-  VORHANDENE EIGENTUMSGRENZE
-  GEPLANTE " "
-  WEGFALLENDE " "
-  DURCHFÜHRUNGSGEBIETSGRENZE
-  ÖFFENTLICHE GRÜNFLÄCHEN
-  " " GEBÄUDE

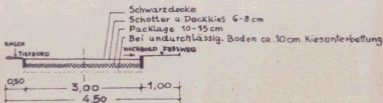
DIE HÖHEN BEZIEHEN SICH AUF N.N. (NORMALNULL).

Straßenprofile

M. 1:100



Profil der Straße A



Profil der Straßen B und C

DIE DARSTELLUNG DES ZUSTANDES VOM 7.9.1960 SOWIE DIE DER FEST-
LEGUNGEN DER NEUEN STÄDTEBAULICHEN PLANUNG WERDEN ALS RICHTIG
BESCHEINIGT.

KATASTERAMT BAD OLDESLOE, DEN 12. April 1961



K. Müller
OB. REG. VERM. RAT

BESCHLOSSEN IN DER ORDENTLICHEN GEMEINDEVERTRETERVERSAMMLUNG
VOM 13. März 1961

GEMEINDE LÜTJENSEE, DEN 13. März 1961



K. Richter
BÜRGERMEISTER

VORLIEGENDEN PLAN GESEHEN UND DER AUFSTELLUNG ZUGESTIMMT
KREISBAUAMT BAD OLDESLOE, DEN 1

KREISOBERBAURAT

AUFGESTELLT GEMÄSS § 10 DES AG. VOM 21.5.1949 IN VERBINDUNG MIT
§ 9 DES BBG. VOM 23.6.1960
HAMBURG, DEN 15.2.1961

DIPL.-ING. K.-H. GRUNIG
ARCHITEKT BDA
HAMBURG - RAHLSTEDT
H A F F K R U G E R W E G 5
TEL. 69 33 69

GENEHMIGT

GEMÄSS ERLASS

IX 34A - 313/04 - 15.49

VOM 22.6. 1961

KIEL, DEN 22.6. 1961

Der Minister
für Arbeit, Soziales und Vertriebene
des Landes Schleswig-Holstein

H. Mark

Amt Lütjensee

Eingegangen

26. JUNI 1961

Az.

Anl.

GEMEINDE LÜTJENSEE
KREIS STORMARN

DURCHFÜHRUNGSPLAN NR. 1
KUKUKSBERG

M. 1:1000

ZUSAMMENGESTELLT UND VERGRÖSSERT NACH DEN AMTLICHEN KATASTER-
UNTERLAGEN DER FLUREN 6, 7 UND 8.