


















ZEICHENERKLÄRUNG

-  GRENZE DES BEBAUUNGSGEBIETES (GEZÜNGSBEREICH DES BEBAUUNGSPLANES)
-  GRUNDFLÄCHE DER VORHANDENEN BAULICHEN ANLAGEN
-  PRIVATE GRÜNFLÄCHEN, VORHANDEN U. GEPLANT
-  ÖFFENTLICHE GRÜNFLÄCHEN, GEPLANT
-  ÖFFENTLICHE VERKEHRSFLÄCHEN, GEPLANT
-  ERMITTELTE HÖHENZAHLEN
-  HÖHENSCHICHTLINIEN
-  BÖSCHUNG
-  VORHANDENE GRENZEN
-  GEPLANTE GRENZEN
-  FORTFALLENDE GRENZEN
-  ZU ERHALTENDER BAUMBESTAND; FESTSETZUNG GEMÄSS § 9 (1) NR. 16 BBAUG.
VORHANDENE BÄUME AUF GRUND ERZ. MINISTER f. ASY v. 30. 11. 64 z. 22-12-64
- IX 342 bezv. IX 315 - 313/oh - is. 49 (ta)
Lützensee d. 11. 1. 65
-  BAULINIEN, AN DIE GEBAUT WERDEN MUSS
-  BAUGRENZEN, DIE NICHT ÜBERSCHRITTEN WERDEN DÜRFEN
-  GEPLANTE TRAFÖ-STATION
-  VON EINFARTEN FREI ZU HALTENDE GRUNDSTÜCKSGRENZEN
-  STELLUNG DER GEBÄUDE

Gemeinde Lützensee
Bürgermeister

GEMEINDE
LÜTZENSEE
LUTZENSEE



ART DER BAULICHEN NUTZUNG GEMÄSS § 3 BAUNVO:

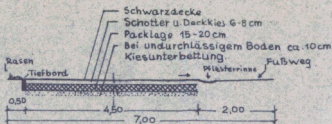
WR (REINES WOHNGEBIET) MAX. 2 WE. JE WOHNHAUS

MASS DER BAULICHEN NUTZUNG GEMÄSS § 17 BAUNVO:

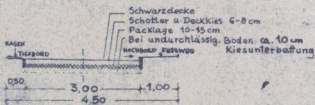
1 VOLLGESCHOSS GFZ. 0,1 GRZ. 0,08

Straßenprofile

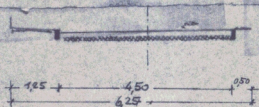
M. 1:100



Profil der Straße A



Profil der Straßen B und C



PROFIL DER STRASSE D

ENTWORFEN UND AUFGESTELLT NACH §§ 8,9 DES BBAUG VOM 23.6.60. DER ENTWURF
DES PLANES NEBST SATZUNGSTEXT HAT IN DER ZEIT VOM 13.2.64 BIS 14.3.64 NACH VORHE-
RIGER BEKANNTMACHUNG ZU JEDERMANN'S EINSICHT AUSGELEGEN.



GEMEINDE **Lütjensee**
Bürgermeister
Krieger

PLANVERFASSER
DIPL-ING. K. H. GRUNIG
ARCHITECT BDA
HAMBURG - RAHLSTEDT
HAFFKRUGER WEG 5
TEL: 67 33 69

DIE DARSTELLUNG DES ZUSTANDES VOM 11.5.64 SOWIE DIE DER FESTLEGUNGEN DER
NEUEN STÄDTEBAULICHEN PLANUNG WERDEN ALS RICHTIG BESCHENIGT.

KATASTERAMT

DIESER PLAN EINSCHLIESSL. DEM TEXT IST GEMÄSS §10 BBAUG IN VERBINDUNG MIT §4 GO
SCHLESWIG-HOLSTEIN AM 19.5.64 VON DER GEMEINDEVERTRETUNG ALS SATZUNG BESCHLOSSEN
WORDEN.



BÜRGERMEISTERAMT **Lütjensee**, 26. Juni 1964
Krieger
Bürgermeister

GENEHMIGT GEMÄSS ERLASS VOM _____

MINISTER FÜR ARBEIT, SOZIALES
UND VERTRIEBENE

DIESER PLAN NEBST SATZUNGSTEXT IST AM 21.1.1965 MIT BEKANNTMACHUNG DER GENEH-
MIGUNG ÖFFENTLICH AUSGELEGT UND AN DIESEM TAGE IN KRAFT GETRETEN.



BÜRGERMEISTERAMT **Lütjensee**
Krieger
Lütjensee

GEMEINDE LÜTJENSEE

KREIS STORMARN

BEBAUUNGSPLAN NR. 1a

GEBIET KUCKUCKSBERG

M. 1:1000

ZUSAMMENGESTELLT UND VERGRÖSSERT NACH DEN AMTLICHEN KATASTERUNTERLAGEN DER FLUREN 6,7 UND 8.