

GEMEINDE MÖNNKHAGEN

KREIS STORMARN
KREIS STORMARN

FLÄCHENNUTZUNGSPLAN

ZEICHENERKLÄRUNG:



Dorfgebiet

gem. § 5 BauNVO

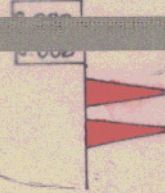


Flächen für den überörtlichen Verkehr und für den örtlichen Hauptverkehrswege (sonstige überörtliche oder örtliche Hauptverkehrsstr.)




anbaufreie Strecken

"



Ortsdurchfahrten

gem. § 5(2)3 BBauG




Führung oberirdischer Versorgungsanlagen (Elektrizitätsleitung)

gem. § 5(2)4 BBauG



Wasserflächen

gem. § 5(2)6 BBauG



Flächen für die Landwirtschaft gem. § 5(2)8 BBauG



Flächen für die Forstwirtschaft

"



Gemeindegrenze



Begrenzung der Schutzflächen nach § 17a LWG

KENNZEICHNUNGEN VORGESCHICHTLICHER FUNDSTELLEN:

1

vorgeschichtlicher Grabhügel



vorgeschichtliche Siedlungsstelle

8

vorgeschichtlicher Urnenfriedhof

ENTWORFEN UND AUFGESTELLT GEMÄSS §§ 2 UND 5 BUNDESBAUGESETZ (BBauG) DURCH DAS PLANUNGS- UND HOCHBAUAMT DES KREISES STORMARN AUF DER GRUNDLAGE DES AUFSTELLUNGSBESCHLUSSES DER GEMEINDEVERTRETUNG VOM 17.1.1973 BAD OLDESLOE, DEN 16. 3. 1977

DER LANDRAT
DES KREISES STORMARN
PLANUNGS-UND HOCHBAUAMT
IM AUFTRAGE

v. fernip
Anderßen
(Anderßen)

DER PLANENTWURF MIT DEM ERLÄUTERUNGSBERICHT HAT IN DER ZEIT VOM 3.3.75 BIS ZUM 3.4.75 NACH VORHERIGER BEKANNTMACHUNG AM 30.1.75 MIT DEM HINWEIS DARAUF, DASS BEDENKEN UND ANREGUNGEN WÄHREND DER AUSLEGUNGSZEIT VORGEBRACHT WERDEN KÖNNEN, ZU JEDERMANN'S EINSICHT ÖFFENTLICH AUSGELEGEN.

MÖNKHAGEN, DEN 16. März 1977



F. Herde
BÜRGERMEISTER

DER FLÄCHENNUTZUNGSPLAN MIT DEM ERLÄUTERUNGSBERICHT IST AM 16.2.1977 VON DER GEMEINDEVERTRETUNG BESCHLOSSEN WORDEN.

MÖNKHAGEN, DEN 16. März 1977



F. Herde
BÜRGERMEISTER

DER FLÄCHENNUTZUNGSPLAN WURDE MIT ERLASS DER PLANGENEHMIGUNGSBEHÖRDE - Az. IV. 810 C - AM 812/2 - 62.48 GENEHMIGT.

MÖNKHAGEN
14. Aug. 1980



VOM 20. Mai 1977
DEN 26. Mai 1977

Der Innenminister
des Landes Schleswig-Holstein
(Schönke)



F. Herde
BÜRGERMEISTER

DIE GENEHMIGUNG DES FLÄCHENNUTZUNGSPLANES WURDE NACH § 6(6) BBauG BEKANNTMACHUNG AM 14. Aug. 1980 MIT DER BEKANNTMACHUNG WURDE DER FLÄCHENNUTZUNGSPLAN WIRKSAM UND LIEGT AUF DAUER OFFENLEGEND.

MÖNKHAGEN, DEN 14. Aug. 1980



F. Herde
BÜRGERMEISTER

GEÄNDERT GEMÄSS
GENEHMIGUNGSERLASS
VOM 20.5.1977 UND
BESCHLOSSEN AM

17. Juli 1979

GEWÄSSE MONKHAGEN, DEN 9. Okt. 1979



BÜRGERMEISTER

