

TEXT - TEIL B

ÄUSSERE GESTALTUNG GEM.§9(2) BBAUG

MATERIAL : VERBLENDMAUERWERK

DÄCHER : SATTELDÄCHER , 48-53° DACHNEIGUNG

AUF DEN GRUNDSTÜCKEN 73/2 , 73/3 , 73/4 WALMDÄCHER 30°
DACHNEIGUNG







DIE MIT BINDUNGEN FÜR BEPFLANZUNGEN BEZEICHNETEN FLÄCHEN SIND ALS ZIER-
GÄRTEN ANZULEGEN. GEM. §9(1)16 BBAUG

DIE FESTSETZUNGEN DER MIT ERLASS VOM 9.5.1961 IX 34 e - 313/04 -15.32 GENEHMIGTEN
ERLÄUTERUNGEN DES DURCHFÜHRUNGSPLANES NR. 1 WERDEN AUFGEHÖBEN.




ZEICHENERKLÄRUNG

PLANZEICHEN	ERLÄUTERUNGEN	RECHTSGRUNDLAGE
-------------	---------------	-----------------

FESTSETZUNGEN

MD	DORFGEBIET GEM. § 5 BAUNVO	§ 9(1) 1a BBAUG
	ZAHL DER VOLLGESCHOSSE ZWINGEND	"
GFZ 0,3	GESCHOSSFLÄCHENZAHL	"
0	OFFENE BAUWEISE	§ 9(1) 1b BBAUG
	BAUGRENZE	"
	FLÄCHEN FÜR STELLPLÄTZE UND GARAGEN	§ 9(1) 1e BBAUG
	EINFahrTEN AUF DEN BAUGRUNDSTÜCKEN	"
	BINDUNGEN FÜR BEPFLANZUNGEN	§ 9(1) 16 BBAUG
	GRENZE DES RÄUMLICHEN GELTUNGSBEREICHES DES BEBAUUNGSPLANES	§ 9(E) BBAUG

DARSTELLUNGEN OHNE NORMCHARAKTER

	FLURSTÜCKSGRENZEN
	KÜNFTIG FORTFALLENDE FLURSTÜCKSGRENZEN
$\frac{72}{5}$	FLURSTÜCKSNUMMERN
	GRUNDFLÄCHE DER VORHANDENEN BAULICHEN ANLAGEN

BEARBEITUNG KREIS STORMARN / KREISBAU-
AMT / PLANUNG

BAD OLDESLOE, DEN

23/10/70

[Handwritten signature]

ENTWORFEN UND AUFGESTELLT NACH § 8 B UND 9
BBAUG AUF DER GRUNDLAGE DES AUFSTEL-
LUNGSBESCHLUSSES DER GEMEINDEVERTRE-
TUNG VOM *10.12.65*

HAVIGHORST, DEN *8. OKT. 1970*



[Handwritten signature]

BÜRGERMEISTER

DER ENTWURF DES BEBAUUNGSPLANES, BE-
STEHEND AUS PLANZEICHNUNG UND TEXT, SO-
WIE DIE BEGRÜNDUNG HABEN IN DER ZEIT
VOM *5.5.* BIS *5.6.69* NACH VORHERIGER
BEKANNTMACHUNG AM *10.4.69* MIT DEM
HINWEIS, DASS ANREGUNGEN UND BEDEN-
KEN IN DER AUSLEGUNGSFRIST GELTEND GE-
MACHT WERDEN KÖNNEN ÖFFENTLICH AUSGE-
LEGEN

HAVIGHORST, DEN *8. OKT. 1970*



[Handwritten signature]

BÜRGERMEISTER

- 7. APR. 1970

DER KATASTERMASSIGE BESTAND AM
SOWIE DIE GEOMETRISCHEN FESTLEGUN-
GEN DER NEUEN STÄDTEBAULICHEN PLANUNG
WERDEN ALS RICHTIG BESCHEINIGT

DIE BEGRÜNDUNG ZUM BEBAUUNGSPLAN WUR-
DE MIT BESCHLUSS DER GEMEINDEVERTRETUNG
VOM 22.9.69 GEBILLIGT

BAD OLDESLOE, DEN 29. JUNI 1970



[Handwritten signature]
OB REG VERM RAT

HAVIGHORST, DEN 8. OKT. 1970



[Handwritten signature]
BÜRGERMEISTER

DIE GENEHMIGUNG DIESER BEBAUUNGSPLAN-
SATZUNG, BESTEHEND AUS PLANZEICHNUNG
UND TEXT, WURDE NACH § 11 BBAUG MIT ER-
LASS DES INNENMINISTERS VOM **19.11.70**
AZ **IV 81d - 813/04 - 62.29(1)** ERTEILT

DIESER BEBAUUNGSPLAN, BESTEHEND AUS
PLANZEICHNUNG UND TEXT, SIND AM **21.1.1971**
MIT DER ERFOLGTEN BEKANNTMACHUNG DER
GENEHMIGUNG IN KRAFT GETRETEN UND
LIEGEN NEBST EINER BEGRÜNDUNG VOM
21.1.1971 AN OFFENTLICH AUS

HAVIGHORST, DEN **28.12.1970**



[Handwritten signature]
BURGERMEISTER

HAVIGHORST, DEN **27.1.1971**



[Handwritten signature]
BURGERMEISTER

SATZUNG DER GEMEINDE HAVIGHORST ÜBER DEN BEBAUUNGSPLAN NR.1 1. ÄNDERUNG GEBIET OHLENDIEK

AUF GRUND DES § 10 BUNDESBAUGESETZ (BBAUG) VOM 23. JUNI 1960 (BGBl. I S. 341) UND DES § 1 DES GESETZES ÜBER BAUGESTALTERISCHE FESTSETZUNGEN VOM 10. APRIL 1969 (GVOBl. SCHL. - H. S. 59) IN VERBINDUNG MIT § 1 DER ERSTEN VERORDNUNG ZUR DURCHFÜHRUNG DES BUNDESBAUGESETZES VOM 9. DEZEMBER 1960 (GVOBl. SCHL. H. S. 198) WIRD NACH BESCHLUSSFASSUNG DURCH DIE GEMEINDEVERTRETUNG VOM **22.9.69** FOLGENDE SATZUNG ÜBER DIE 1. ÄNDERUNG DES BEBAUUNGSPLANES NR. 1 GEBIET OHLENDIEK , BESTEHEND AUS DER PLANZEICHNUNG (TEIL A) UND DEM TEXT (TEIL B), ERLASSEN :