











# FLÄCHEN-NACHWEIS

NR.	LAGEBEZEICHNUNG:	EIGENTÜMER:	KATASTERBEZEICHNUNG			GRUNDBUCH		FLÄCHEN, ca. in m <sup>2</sup> .				MASSNAHMEN NACH DEM AUFBAUGESETZ BEZW. BAULAND-BESCHAFFUNGSGESETZ.
			FLUR	FLUR - STÜCK	L. B. N.	BAND	BLATT	GESAMT	ABZU- TRETEN	ZU ER- WERBEN	NEUER BESTAND	
1.	OHLENDIEK	PETERS, WILLI	4	74	38	3	111	23.36	—			KEINE MASSNAHMEN
2.	"	" "		172 / 73	38	3	111	76.66	1.02	90	76.54	PAR. 16 GRENZVERBESSER. PAR. 17 ABTRETIG. NOTF. PAR. 49 ENTEIGNUNG
3.	"	GEMEINDE		83	41	3	113	99	99			KEINE MASSNAHMEN
4.	"	HELMKE, ROBERT		72 / 2	60	5	170	10.61	—			
5.	"	" "		72 / 1	60	5	170	37.29	88		36.41	PAR. 17 ABTRETUNG NOTF. PAR. 49 ENTEIGNUNG

280 H

285 H

	VORHANDENE	BEBAUUNG
	GEPLANTE	"
	"	VORGARTENFLÄCHEN
	VORHANDENE	VERKEHRSFLÄCHEN
	GEPLANTE	"
	VORHANDENE	EIGENTUMSGRENZE
	GEPLANTE	"
	WEGFALLENDE	"
	GRENZE DES DURCHFÜHRUNGSGEBIETES	
	GESCHOSSANZAHL DER GEBÄUDE	

# GEMEINDE HAVIGHORST B/R KREIS STORMARN

## DURCHFÜHRUNGSPLAN NR. 1

OHLENDIEK.

### M. 1:1 000

ZUSAMMENGESTELLT UND VERGRÖßERT NACH DEN AMTLICHEN KATASTER-  
UNTERLAGEN DER FLUR 4

DIE DARSTELLUNG DES ZUSTANDES VOM 31. 10. 60, SOWIE DIE DER  
FESTLEGUNGEN DER NEUEN STÄDTEBAULICHEN PLANUNG WERDEN ALS  
RICHTIG BESCHEINIGT.

KATASTERAMT, BAD OLDESLOE, DEN

18. Jan. 1961



REG. VERM. RAT.

*Kowalski*

*1. vereinfachte Änderung*

BESCHLOSSEN IN DER \_\_\_\_\_ ORDENTLICHEN GEMEINDEVERTRETERVERSAMMLUNG  
VOM: 17. Febr. 1961

GEMEINDE HAVIGHORST, DEN

1. März 1961

**G E N E H M I T**

GEMÄSS ERLASS

IX 342-373/04-75.32

VOM 9. MAI 1961

KIEL, DEN 9. MAI 1961



BÜRGERMEISTER

*Helmke*

AUFGESTELLT GEMÄSS PAR. 10 DES AUFBAUGESETZES VOM 21. MAI 1949  
KREISBAUAMT BAD OLDESLOE, DEN 22. 61

Der Minister  
für Arbeit, Soziales und Vertriebene  
des Landes Schleswig-Holstein

*H. Müller*

*Kon*



BAURAT

*Hahn*