

ZEICHENERKLÄRUNG

VORH. GEPL. UNVERB. GEPL.



BEBAUUNG



ABBRUCH



ANZAHL DER GESCHOSSE (ALLE NICHT BEZEICHN. GEB. 1-GESCH.)



STRASSENFLÄCHEN (ÖFFENTL.)



|| (PRIVAT)



WEGEFLÄCHEN



ABSTELLPLÄTZE



EIGENTUMSGRENZEN



ENTFALLENDE ||



NICHT ÜBERBAUBARE



BÄUGRENZEN

BAULINIE, AUF DER ZU BAUEN IST



BÄUME



ÖFFENTL. GRÜNFL.



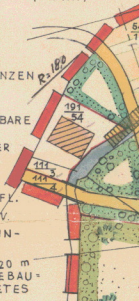
VORGÄRTEN, PRIV.


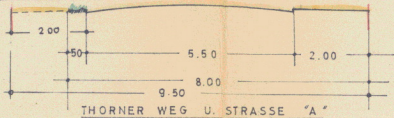


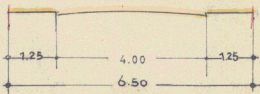
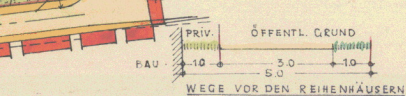
SONST. PRIV. GRÜN-
FLÄCHEN




$R = 120 \text{ m}$
GRENZE DES BEBAU-
UNGSPANGEBIETES







STRASSE B



LÄGERFELD

Entworfen und aufgestellt nach Par. 8 + 9 B.Bau.G. vom 23.6.60.


Hamburg, den 17.1.1963
Der Planverfasser:
Freyje Kozuif
Architektin

Der Entwurf nebst Begründung hat gemäß Par. 2(6) B.Bau.G. vom 23.6.60 in der Zeit

vom 5.7. 1963
bis 4.8. 1963
offengelegen
M.H. Peters
Bürgermeister



Die Darstellung des Zustandes vom 13. Nov. 1962 sowie die der Festlegung der neuen städtebaulichen Planung werden als richtig bescheinigt.
Bad Oldesloe, den 16. Okt. 1963



Kellner
Oberreg.-Vermessungsrat

Dieser Plan einschli. der Begründung ist gemäß Par. 10 B.Bau.G. am 23.8.1963 von der Gemeindevertretung als Satzung beschlossen worden.

M.H. Peters
Bürgermeister



Genehmigt!
gemäß Erlaß 14378/1-25-5745/1 vom 23.8.63
Kiel, den 23.8.63



[Signature]
Minister für Arbeit, Soziales u. Vertriebene

Dieser Plan nebst Begründung ist am ... mit Bekanntmachung der Genehmigung öffentlich ausgelegt und an diesem Tage in Kraft getreten.

[Signature]
Bürgermeister



M. 1 : 1000

GEMEINDE OSTSTEINBEK KREIS STORMARN

BEBAUUNGSPLAN NR.5 BAUGEBIET LÄGERFELD