

































# ZEICHENERKLÄRUNG

	<del>Gewerbliche Bauflächen (§5(2)1 BBauG und §1(1)3 BauNVO)</del>		
	Dorfgebiet (§5(2)1 BBauG und §5 BauNVO)		
	Wohnbauflächen §5(2)1 BBauG und §1(1)1 BauNVO		
	<del>Gemischte Bauflächen §5(2)1 BBauG und §1(1)2 BauNVO</del>		
	Sonderbauflächen (§5(2)1 BBauG und §1(1)4 BauNVO)		
	Flächen für den Gemeinbedarf §5(2)2 BBauG		
	Schule		<del>Gemeindehaus</del>
	Kirche		
	<del>Altenheim</del>		
	<del>Öffentliche Hauptverkehrsstraßen §5(2)3 BBauG</del>		
	Bestehende Grenze der Ortsdurchfahrt (als nachrichtliche Übernahme)		
	<del>Rad- und Wanderwege</del>		
	Umformerstation (§5(2)4 BBauG)		
	Pumpwerk des Zweckverbandes (§5(2)4 BBauG)		
	Grünflächen §5(2)5 BBauG		
	Spielplatz		Sportplatz
	<del>Bauerkleingärten</del>		
	Parkanlage		
	<del>Flächen für die Landwirtschaft §5(2)9 BBauG</del>		
	Grenzen des Plangebietes des Zweckverbandes SÜDSTORMARN		
	<del>Flächen für die Forstwirtschaft §5(2)9 BBauG</del>		
	<del>Grenze des gemäß kommunaler Neuordnung zur Gemeinde Glinde gehörenden Plangebietes</del>		
	<del>Flächen für die Wasserwirtschaft §5(2)7 BBauG</del>		
	<b>Nachrichtliche Übernahmen</b>		
	Der Baumschutzverordnung unterliegende Flächen §5(6) BBauG VOM 10. NOV. 77		
	Dem Landschaftsschutz unterliegende Flächen §5(6) BBauG		
	Denkmäler und Fundstellen §5(6) BBauG Erläuterung im Gesamt-Flächennutzungsplan - 7. Änderung		
	Flächen für Bahnanlagen §5(6) BBauG		
	Hochspannungsleitung §5(6) BBauG		
	Richtfunktrasse mit Angabe der zul. Bauhöhe über NN §5(6)BBauG		
	Gemeindegrenze		

**1-8<sub>A</sub>**

Lfd. Nr. der Planänderung bzw. Ergänzung der Gemeinde

## Flächennutzungsplan 11. Änderung der Gemeinde Oststeinbek

M. 1 : 5000

Aufgestellt gemäß §§ 2, 5 BBauG, Fassung vom 18. August 1976

Der Plan-Entwurf - 11. Änderung - nebst dem Erläuterungsbericht hat in der Zeit vom **14. 11. 1977** bis einschl. **14. 12. 77** nach vorheriger Bekanntmachung zu jedermanns Einsicht ausgelegen.

Der Plan - 11. Änderung - mit dem Erläuterungsbericht ist am **21. 2. 1978** von der Gemeindevertretung Oststeinbek beschlossen worden.

L.S.



Oststeinbek, den **17. 3. 1978**

*[Signature]*  
Bürgermeister

Genehmigt gemäß Erlaß vom **1. 6. 1978**

A.Z.: U 810c-572.117-62.53-



Kiel, den **1. 6. 1978**

Der Innenminister  
des Landes Schleswig-Holstein  
*Im Auftrag*

*[Signature]*  
(Dr. Schliske)

Dieser Plan - 11. Änderung - mit dem Erläuterungsbericht ist am **6. 9. 1978** mit Bekanntmachung der Genehmigung öffentlich ausgelegt und an diesem Tage in Kraft getreten.

L.S.



Oststeinbek, den **6. 9. 1978**

*[Signature]*  
Bürgermeister