




ZEICHENERKLÄRUNG:

	DORFGEBIET	§ 5(2)1 BBauG (§ 5 BauNVO)
	FLÄCHEN FÜR DEN GEMEINBEDARF	§ 5(2)2 BBauG
	ÜBERÖRTLICHE UND ÖRTLICHE HAUPTVERKEHRSSTRASSEN	§ 5(2)3 BBauG
.....	WANDERWEGE	II
	FLÄCHEN FÜR DIE BESEITIGUNG VON ABWASSER (KLÄRANLAGE)	§ 5(2)5 BBauG
	FÜHRUNG OBERIRDISCHER VERSORGENGS- ANLAGEN (elit. Freileitung z.B. 11kV)	§ 5(2)4 BBauG
	GRÜNFLÄCHEN	§ 5(2)5 BBauG
	SPORTPLATZ	II
	SPIELPLATZ	II
	WASSERFLÄCHEN	§ 5(2)6 BBauG
	FLÄCHEN FÜR DIE LANDWIRTSCHAFT	§ 5(2)8 BBauG
	FLÄCHEN FÜR DIE FORSTWIRTSCHAFT	II
	GEMEINDEGRENZE	
	SONDERGEBIET (ALTENPFLEGEHEIM)	§ 5(2)1 BBauG (§ 11 BauNVO)

VORGESCHICHTLICHE FUNDSTELLEN

	1-2 VORGESCHICHTLICHE URNENFRIEDHÖFE
	3-7 VORGESCHICHTLICHE SIEDLUNGSSTELLEN
	BEGRENZUNG DER SCHUTZBEREICHE § 9(4)BBauG (ERHOLUNGSSCHUTZSTREIFEN NACH § 17a LWG)

G E N E H M I G T
GEMASS ERLASS
IV 870c - 512.111 - 62.56
VOM 25. Oktober 1977
KIEL, DEN 25. Oktober 1977

Der Innenminister
des Landes Schleswig-Holstein
für
Glinke
Dr. Schliske

GEMEINDE PÖLITZ ORTSTEIL SCHULENBURG

(EINSCHL. ORTSTEILE SCHWIENKÖBEN UND SCHMACHTHAGEN)

KREIS STORMARN FLÄCHENNUTZUNGSPLAN M 1:5000

ENTWORFEN UND AUFGESTELLT GEMASS §§ 2 UND 5 BUNDESBAUGESETZ (BBauG) DURCH DAS BAUAMT DES KREISES STORMARN AUF DER GRUNDLAGE DES AUFSTELLUNGSBESCHLUSSES DER GEMEINDEVERTRETUNG VOM 13. DEZ. 1973 BAD OLDESLOE, DEN 2. DEZ. 1976

KREIS STORMARN
DER KREISAUSSCHUSS
PLANUNGS- UND HOCHBAUAMT
IM AUFTRAGE
v. Hennig

DER PLANENTWURF MIT DEM ERLÄUTERUNGSBERICHT HAT IN DER ZEIT VOM 2. JAN. 1976 ZUM 2. FEB. 1976 NACH VORHERIGER BEKANNTMACHUNG AM 5. DEZ. 1975 MIT DEM HINWEIS DARAUFG, DASS BEDENKEN UND ANREGUNGEN WAHREND DER AUSLEGUNGSZEIT VORGEBRACHT WERDEN KÖNNEN, ZU JEDERMANN'S EINSICHT ÖFFENTLICH AUSGELEGEN

PÖLITZ, DEN 18. Nov. 1976

2
GEMEINDE
PÖLITZ
KREIS STORMARN

Hallmann
BÜRGERMEISTER

DER FLÄCHENNUTZUNGSPLAN MIT DEM ERLÄUTERUNGSBERICHT IST AM 9. SEP. 1975 VON DER GEMEINDEVERTRETUNG BESCHLOSSEN WORDEN.

14. JUNI 1976
GEMEINDE
PÖLITZ
KREIS STORMARN
GEÄNDERT!
IM AUFTRAGE
29. DEZ. 1977
Hallmann
Bürgermeister

2
GEMEINDE
PÖLITZ
KREIS STORMARN

Hallmann
BÜRGERMEISTER

DER FLÄCHENNUTZUNGSPLAN WURDE MIT ERLASS DER PLANGENEHMIGUNGSBEHÖRDE - Az. IV 810c - 512.111 - 62.56 - AM 25. OKTOBER 1977 GENEHMIGT.

PÖLITZ, DEN 29. DEZ. 1977

1
GEMEINDE
PÖLITZ
KREIS STORMARN

Hallmann
BÜRGERMEISTER

DIE BEKANNTMACHUNG DER GENEHMIGUNG ERFOLGTE GEMASS § 6 ABS 6 BBauG AM 18. 1. 1978

PÖLITZ, DEN 10. 2.

2
GEMEINDE
PÖLITZ
KREIS STORMARN

Hallmann
BÜRGERMEISTER