


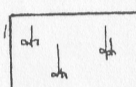


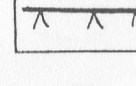


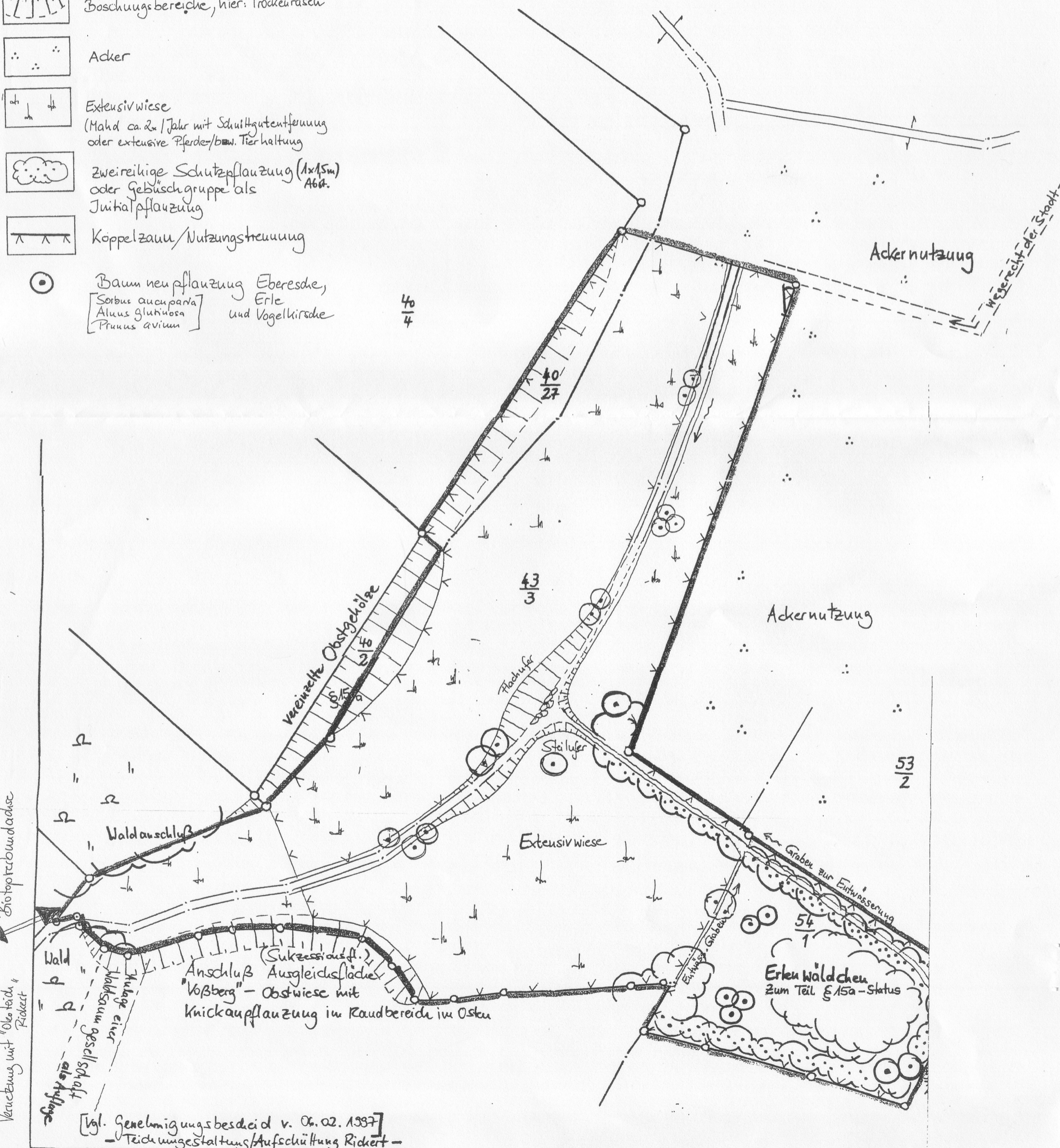
Plangrundlage: Flurkarten auszugsweise Katasteramt 01  
M 1:1000, Nov. 2000

"Ausgleichsfläche Binnenkamp" in Reinfeld (Hol.)		N
Entwicklungsziele-Konzept		
Stadt Reinfeld (Holstein) Kreis Stormarn		
Stand: Aug. 2003		
Plan verf.: G. Burmester		M 1:500

Städtisches Eigentum für Ausgleichsflächen  
hier: Teilfläche 2 aus dem Ökopool

( $\frac{40}{27}$ ,  $\frac{43}{3}$ ,  $\frac{43}{2}$ ,  $\frac{54}{1}$ ,  $\frac{53}{1}$ ) insgesamt 10.744 qm

-  Plangebietsgrenze
-  Böschungsbereiche, hier: Trockenaschen
-  Acker
-  Extensivwiese  
(Mahl ca. 2x/Jahr mit Schnittgutentfernung  
oder extensive Pferde/bzw. Tierhaltung)
-  Zweireihige Schutzpflanzung (1x15m)  
oder Gebüschgruppe als  
Initialpflanzung
-  Köpplzau/Nutzungstrennung
-  Baumneupflanzung Eberesche,  
[*Sorbus aucuparia*], Erle  
[*Alnus glutinosa*], und Vogelkirsche  
[*Prunus avium*]



Verortung mit "Ökotoch" Riedert

[vgl. Genehmigungsbescheid v. 06.02.1987]  
- Teichumgestaltung/Aufschüttung Riedert -

Vermessungs- und Katasterverwaltung Schleswig - Holstein

Auszug aus dem Liegenschaftskataster  
- Flurkarte -

Datum: 06.11.2000

Katasteramt Bad Oldesloe  
Sandkamp 3

Maßstab: 1:1000, (entstanden aus Inselkarte 1:2000)

Gemeinde: Reinfeld (Holst.), Stadt

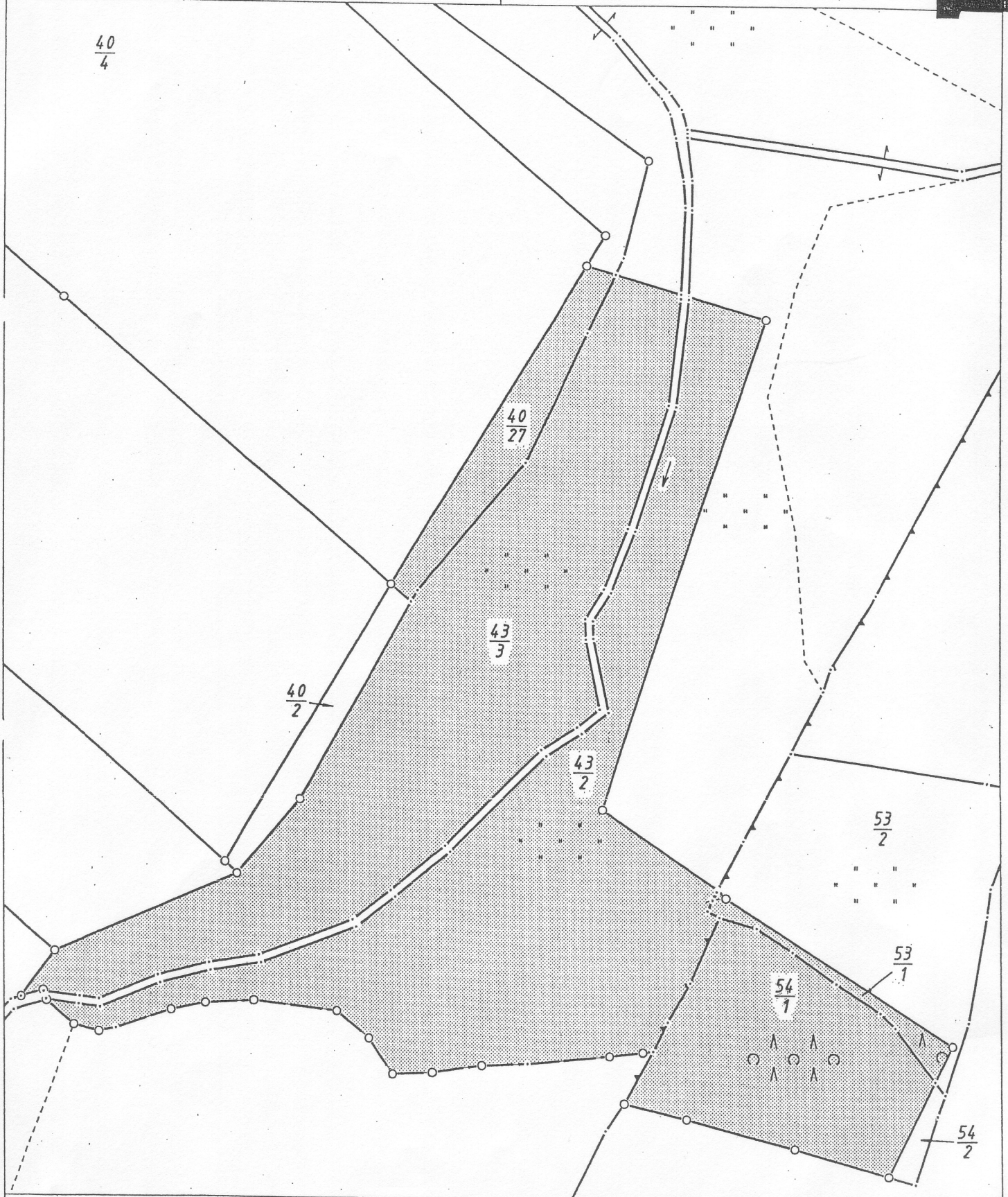
Gemarkung: Neuhof

Flur: 1 Flurstücknummer: 43 / 3 u.a.

23843 Bad Oldesloe

Tel: 04531-17740

Fax: 04531-177470



Dieser Auszug ist maschinell erstellt und wird nicht unterschrieben. Vervielfältigung, Umarbeitung und Veröffentlichung nur mit Zustimmung der ausstellenden Behörde oder zum eigenen Gebrauch (§9 Vermessungs- und Katastergesetz i. d. F. vom 29.06.1982).