

Stadt Reinfeld (Holstein)

Kreis Stormarn


9. Änderung des Flächennutzungsplanes durch Berichtigung in Zusammenhang mit der Aufstellung des Bebauungsplans Nr. 10, 3. Änderung

Gebiet: Westliche Teilfläche des Spielplatzes am Heilsauring

Planstand:  . Ausfertigung



Planverfasser:



Planlabor Stolzenberg

Architektur * Städtebau * Umweltplanung

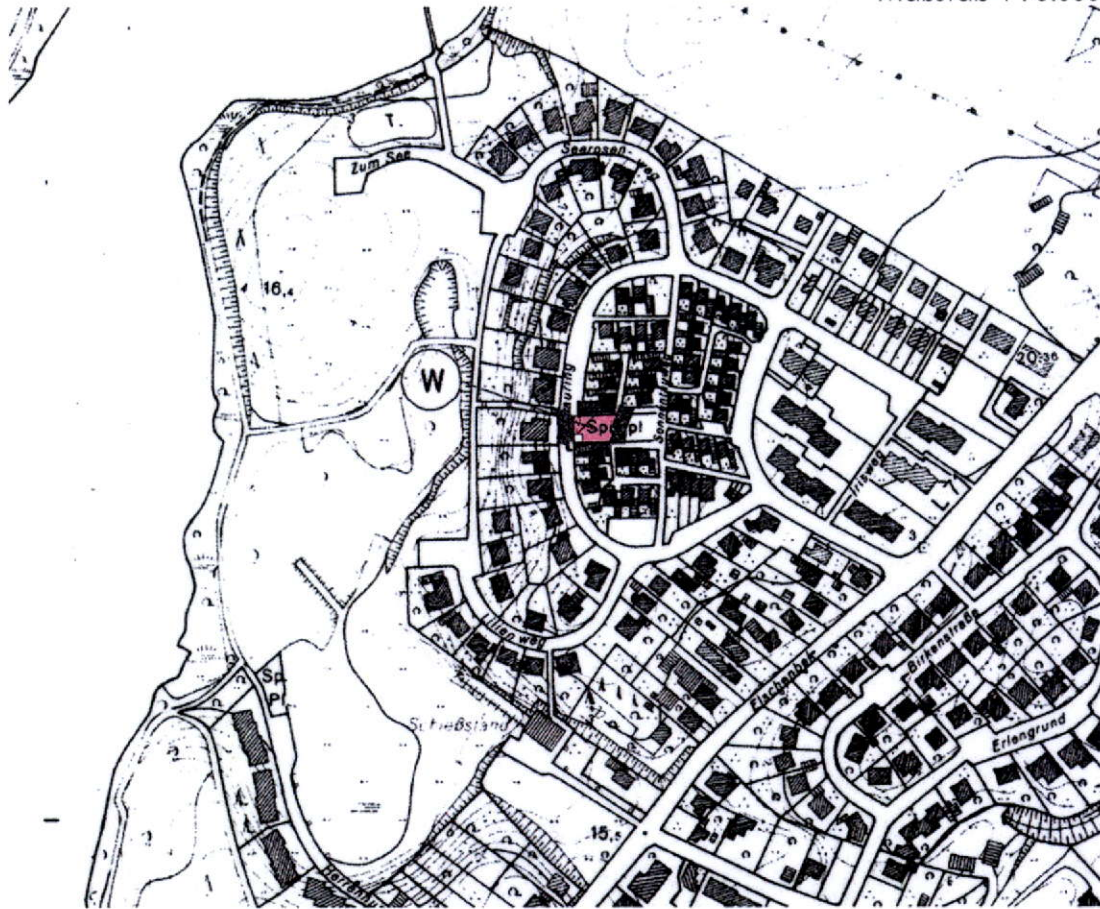
Diplomingenieur Detlev Stolzenberg
Freier Architekt und Stadtplaner

St. Jürgen-Ring 34 * 23564 Lübeck
Telefon 0451-550 95 * Fax 550 96

eMail stolzenberg@planlabor.de
www.planlabor.de

Planzeichnung der 9. Änderung des Flächennutzungsplans

Maßstab 1 : 5.000



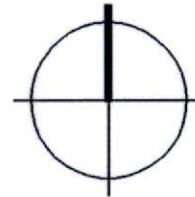
Planzeichenerklärung



Wohnbauflächen



Grenze des räumlichen Geltungsbereichs



Der Bebauungsplan Nr. 10, 3. Änderung wurde nach § 13 a Baugesetzbuch aufgestellt und durch Beschluss der Stadtvertretung der Stadt Reinfeld (Holstein) vom 19.09.2012 als Satzung beschlossen. Der Flächennutzungsplan wird im Rahmen der Berichtigung angepasst.

Reinfeld (Holstein), 23. Okt. 2012



Stadt Reinfeld
(Holstein)
Der Bürgermeister


Bürgermeister