

PLANZEICHENERKLÄRUNG



VERKEHRSFLÄCHE, ASPHALTIERT, GEPFLASTERT, BETON



VERKEHRSFLÄCHE, TEILVERSIEGELT



ÜBERBAUBARE FLÄCHE



GARTEN



F1

UMGRENZUNG VON FLÄCHEN FÜR MASSNAHMEN ZUM SCHUTZ, ZUR PFLEGE UND ZUR ENTWICKLUNG VON BODEN, NATUR UND LANDSCHAFT
ANPFLANZEN VON BÄUMEN UND STRÄUCHERN
BERGAHORN, HAINBUCH, VOGELKIRSCH, WEISSDORN
QUALITÄT: VERPFLANZTE STRÄUCHER 100 - 150



(B)
F2

UMGRENZUNG VON SCHUTZGEBIETEN UND SCHUTZOBJEKTEN IM SINNE DES NATURSCHUTZRECHTS

GESETZLICH GESCHÜTZTER BIOTOP
HIER: BACHKERBTAL
VOR ALLEM: BERGAHORN, BROMBEERE, ERLE, HAINBUCH, SCHLEHE, VOGELKIRSCH, WEISSDORN



ÖFFENTLICHE GRÜNFLÄCHE



SPIELPLATZ



ACKERFLÄCHE



ANPFLANZUNGEN VON BÄUMEN - BERGAHORN
QUALITÄT: H 3xv 18-20



BÄUME ZU ERHALTEN - SIEHE BAUMBESTANDSPLAN (TEXT)



HECKE ZU ERHALTEN



VORH. GEBÄUDE



KÜNFTIG ENTFALLENDEN GEBÄUDE



GRZ

|

FH

o

ALLGEMEINE WOHNGEBIETE

GRUNDFLÄCHENZAHL

ZAHL DER VOLLGESCHOSSE ALS HÖCHSTGRENZE

FIRSTHÖHE

OFFENE BAUWEISE



BAUGRENZE



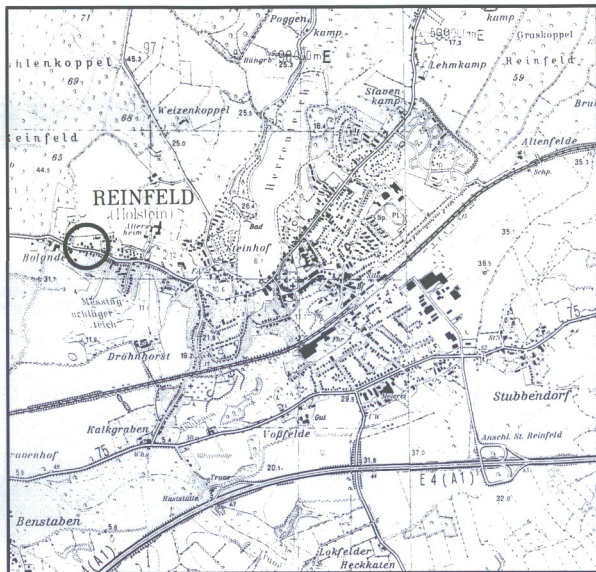
NUR EINZELHÄUSER ZULÄSSIG



NUR EINZEL- UND DOPPELHÄUSER ZULÄSSIG



GRENZE DES RÄUMLICHEN GELTUNGSBEREICHES DES BEBAUUNGSPLANES



LANDSCHAFTSPFLERGERISCHER BEITRAG ZUM
 BEBAUUNGSPLAN NR. 11
 3. ÄNDERUNG
 STADT REINFELD (HOLSTEIN)
 KREIS STORMARN
 ENTWICKLUNG



STADTPLANUNG / STÄDTEBAU

GOSCH - SCHREYER - PARTNER

JASMINSTRASSE 2
 23795 BAD SEGEBERG
 TEL: 04551 92066
 FAX: 04551 92058
 E-MAIL: gsp_se@t-online.de

Arbeitsexemplar

BEARBEITET: Noethlichs
 GEZEICHNET: LA/L. September 2002
 GEÄNDERT:

STRASSENSCHNITTE M.: 1:100


SCHNITT A-A BOLANDE

UNBEFESTIGTER
SEITENSTREIFEN

GEHWEG


FAHRBAHN

GEHWEG



SCHNITT B-B PLANSTRASSE

VERKEHRSFLÄCHE



SCHNITT C-C POMMERNWEG

FAHRBAHN

