






# ZEICHENERKLÄRUNG

## Bestand

	Acker
	Straßenbankett
	Rasen
	Ruderalvegetation/Stickstoffflur
	Hochstaudenflur/Großseggenried
	Schilfröhricht
	Fließgewässer
	Garten
	Gebüsch
	Laubgehölz/-baum
	Immergrünes Gehölz
	Höhenlinie/Böschung
	Bearbeitungsgrenze

## Planung

### 1. Erhaltungs- und Ausgleichsmaßnahmen



Flächen für Maßnahmen zum ~~Schutz, zur Pflege und Entwicklung~~ der Landschaft (§ 9 (1) 20 BauGB)

### 2. Minimierungsmaßnahmen



Flächen mit offenporiger Versiegelung

### 3. Gestaltungsmaßnahmen



Anpflanzung von Bäumen (§ 9 (1) 25a BauGB)



Anpflanzung von Laubgehölzen (§ 9 (1) 25a BauGB)



Knickneuanlage (§ 9 (1) 25a BauGB)



Anpflanzung von Laubhecken (§ 9 (1) 25a BauGB)



Sukzession



Zaun



Öffentliche Grünfläche - hier Bolz- und Spielplatz (§ 9 (1) 15 BauGB)

**STADT REINFELD**  
**B-PLAN 33**  
**GRÜNORDNUNGSPLAN**  
**PLANUNG**

**3**

MASSTAB 1:100



**RUTH MEVIUS**

Dipl. Ing. Landespflege  
 Landschafts- u. Gartenplanung  
 Hauptstr. 73, 2406 Arfrade, 04506-1024