

# Landschaftsplan der Stadt Reinfeld

## 1. Teilfortschreibung

PLANNUMMER

Stadt Reinfeld (Holstein)  
Der Bürgermeister  
Paul-von-Schoenaich Str. 14  
23858 Reinfeld



AUFGABENSTELLUNG


Entwicklung  
Teilflächen Nr. 6 und 7  
"Schuhwiese"


PLANNUMMER

# Entwicklung

 Plangebietsgrenze

## Grün- und Freiflächen

 Flächen für die Landwirtschaft


 Steilhang im Binnenland  
§15a (1) 8. LNatSchG

 Erlenbruchwald § 15a (1) 1. LNatSchG


 Vorrangige Flächen für den Naturschutz


## Gewässer


 Fließgewässer


 Kleingewässer § 15a (1) 6. LNatSchG

## Vorrangige Flächen für den Naturschutz, Schutzgebiet und -objekte

 Knick, Redder Feldhecke §15b LNatSchG


 Gesetzlich geschütztes Biotop  
§15a LNatSchG  
mit Listennummer (siehe Textteil)

 Naturschutzgebiet *Oberer Herrnteich*  
außerhalb des Plangebiets

 Geplante Flächen für Ausgleichs-  
und Ersatzmaßnahmen


## Andere Schutzgebiet und -objekte


 Landschaftsschutzgebiet,  
Stand 06.04.2005


 Archäologische Denkmäler von  
besonderer Bedeutung mit Listennummer  
(siehe Textteil)

## Flächen mit Eignung zur Entwicklung von Boden, Natur und Landschaft


 Eignungsflächen für den Biotopverbund

 Eignungsflächen zum Schutz, zur  
Pflege und zur Entwicklung von  
Boden, Natur und Landschaft

 Pufferzone: Erhalt und Entwicklung  
empfindlicher Lebensräume

 Extensivierung: Erhalt des offenen  
Landschaftscharakters

## Bauflächen

 Eignungsfläche für bauliche Entwicklung  
Wohnen

 Ortsrandgestaltung, Anpflanzung von  
Bäumen und Sträuchern