

Landschaftsplan der Stadt Reinfeld

1. Teilfortschreibung

PLÄNE

Stadt Reinfeld (Holstein)
Der Bürgermeister
Paul-von-Schoenaich Str. 14
23858 Reinfeld



AUFTRAGGEBER

Entwicklung

Teilfläche Nr. 8


"Stavenkamp"

PLAN


Entwicklung

 Plangebietsgrenze

Grün- und Freiflächen

 Flächen für die Landwirtschaft

 herausragender Einzelbaum


 sonstiges naturnahes Feldgehölz


 Vorrangige Flächen für den Naturschutz


Gewässer

 Tümpel § 15a (1) 6. LNatSchG

Vorrangige Flächen für den Naturschutz, Schutzgebiet und -objekte

 Knick, §15b LNatSchG

 Gesetzlich geschütztes Biotop §15a LNatSchG mit Listennummer (siehe Textteil)

 Naturschutzgebiet *Oberer Herrenteich* außerhalb des Plangebiets


 Geplante Flächen für Ausgleichs- und Ersatzmaßnahmen


Andere Schutzgebiet und -objekte

 Landschaftsschutzgebiet, Stand 08.04.2005


Flächen mit Eignung zur Entwicklung von Boden, Natur und Landschaft


 Eignungsflächen für den Biotopverbund

 Eignungsflächen zum Schutz, zur Pflege und zur Entwicklung von Boden, Natur und Landschaft

 Pufferzone: Erhalt und Entwicklung empfindlicher Lebensräume, extensive Weidenutzung

Bauflächen

 Eignungsfläche für bauliche Entwicklung Wohnen

 Ortsrandgestaltung, Anpflanzung von Bäumen und Sträuchern