





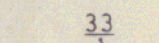






ZEICHENERKLÄRUNG (FÜR DEN BEREICH DES B-PLANES NR. 1)

PLANZEICHEN	ERLÄUTERUNGEN	RECHTSGRUNDLAGE
FESTSETZUNGEN		
MD	DORFGEBIET GEM. BAUNVO § 5	BBAUG § 9(1) 1 a
I	ZAHL DER VOLLGESCHOSSE	
GFZ 03	GESCHOSSFLÄCHENZAHL	
○	OFFENE BAUWEISE	BBAUG § 9(1) 1 b
-----	BAUGRENZEN	
↔	STELLUNG DER BAULICHEN ANLAGEN	
	VERKEHRSFLÄCHEN	BBAUG § 9(1) 3
	STRASSENBEGRENZUNGSLINIEN	
	FLÄCHE FÜR DIE LANDWIRTSCHAFT	BBAUG § 9(1) 10
	GRENZE DES RÄUMLICHEN GELTUNGSBEREICHES DES BEBAUUNGSPLANES	BBAUG § 9(5)
DARSTELLUNGEN OHNE NORMCHARAKTER		
	GRUNDFLÄCHE DER VORHANDENEN BAULICHEN ANLAGEN	
	VORHANDENE FLURSTÜCKSGRENZEN	
	IN AUSSICHT GENOMMENE ZUSCHNITTE DER BAUGRUNDSTÜCKE	
	FLURSTÜCKSNUMMERN	

ZEICHENERKLÄRUNG: (FÜR DEN BEREICH DER AUFHEBUNG)

	GELTUNGSBEREICH DES AUFZUHEBENDEN TEILBEREICHES DES BEBAUUNGSPLANES NR.1	GEM § 9(5) BBAUG
	PARZELLENBEZEICHNUNG	
	KUNFTIG ENTFALLENDE DARSTELLUNG	

SATZUNG DER GEMEINDE RETHWISCH
KREIS STORMARN

ÜBER DIE AUFHEBUNG EINES TEILBEREICHES DES BEBAUUNGSPLANES NR.1

Auf Grund des §10 Bundesbaugesetz (BBauG) vom 23. Juni 1960 (BGBl. 1 S. 341) in Verbindung mit §1 der ersten Verordnung zur Durchführung des Bundesbaugesetzes vom 9. Dezember 1960 (GVOBl. Schl.-H. S. 198) wird nach Beschlussfassung durch die Gemeindevertretung vom 6. Feb. 1975 folgende Satzung über die Aufhebung eines Teilbereiches des Bebauungsplanes Nr. 1, bestehend aus der nebenstehenden Planzeichnung erlassen.

Bad Oldesloe, den 11. 2. 1975
Kreis Stormarn - Der Landrat
-Bauamt-
Im Auftrag
Quedden

Entworfen und aufgestellt nach §2 (7) BBauG i.V. mit §§8 und 9 BBauG auf der Grundlage des Aufstellungsbeschlusses der Gemeindevertretung vom 9. 12. 74.

Rethwisch den 6. Feb. 1975
GEMEINDE RETHWISCH
KREIS STORMARN
Böngers
Bürgermeister

Der Entwurf über die Aufhebung eines Teilbereiches des Bebauungsplanes, bestehend aus der Planzeichnung, und die Begründung haben in der Zeit vom 12. 1. 75 bis 4. 2. 75 nach vorheriger Bekanntmachung am 10. 12. 74 mit dem Hinweis, daß Anregungen und Bedenken in der Auslegungsfrist geltend gemacht werden können, öffentlich ausgelegt.

Rethwisch den 6. Feb. 1975
GEMEINDE RETHWISCH
KREIS STORMARN
Böngers
Bürgermeister

Diese Aufhebung eines Teilbereiches des Bebauungsplanes, bestehend aus der Planzeichnung, sowie die beigefügte Begründung sind am 2. 4. 75 mit der erfolgten Bekanntmachung der Genehmigung in Kraft getreten und liegen vom 2. 4. 75 an öffentlich aus.

Rethwisch den 2. 4. 75
GEMEINDE RETHWISCH
KREIS STORMARN
Böngers
Bürgermeister

Die Begründung zur Aufhebung eines Teilbereiches des Bebauungsplanes wurde mit Beschluss der Gemeindevertretung vom 6. 2. 1975 gebilligt.

Rethwisch den 6. Feb. 1975
GEMEINDE RETHWISCH
KREIS STORMARN
Böngers
Bürgermeister

Die Genehmigung dieser Bebauungsplansatzung, bestehend aus der Planzeichnung, wurde nach §11 BBauG mit Erlaß des Innenministers vom 6. 3. 75 Aktz.: W. 810 d - R13/04 - 66. 611 1 erteilt.

Rethwisch den 19. 3. 75
GEMEINDE RETHWISCH
KREIS STORMARN
Böngers
Bürgermeister