

GE MEINDE SIEK

KRE IS STORMARN

BEE BAUUNGSPLAN NR. 1






BAULICHE NUTZUNG :










DORFGEBIET, GEMÄSS PAR. 5 BAUNUTZUNGSVERORD-
NUNG (B.N.V.), 1-GESCHOSSIG BZW. 2-GESCHOSSIG.
BAULICHE NUTZUNG: MAXIMAL 0,25.

BAULICHE GESTALTUNG :


ÄUSSERES: SOCKELHÖHE MAXIMAL 80 cm.
GESCHOSSHÖHE " 3,00 m.
ÄUSSENWÄNDE HELLER PUTZ
ODER ZIEGELROHBAU, GELB.
DACHMATERIAL: BRAUNE PFANNEN

ZEICHENERKLÄRUNG :


-  GRENZE DES BEBAUUNGSGEBIETES
-  EIGENTUMSGRENZE VORH.
-  " " GEPL.
-  WEGFALLENDE EIGENTUMSGRENZE
-  GESCHOSSANZAHL DER GEBÄUDE



-  BEBAUUNG VORH.
-  " " GEPL.
-  VORGARTENFLÄCHEN VORH.
-  " " GEPL.
-  VERKEHRSFLÄCHEN VORH.
-  " " GEPL.
-  STELLPLÄTZE FÜR PKW's GEPLANT
-  WALMDACH 45° - 51°
-  SATTELDACH 50° - 55°


-  BAULINIEN, AUF DENEN ZU BAUEN IST
-  BAUGRENZEN, NICHT ZU ÜBERSCHREITEN

 EINSTELLPLÄTZE

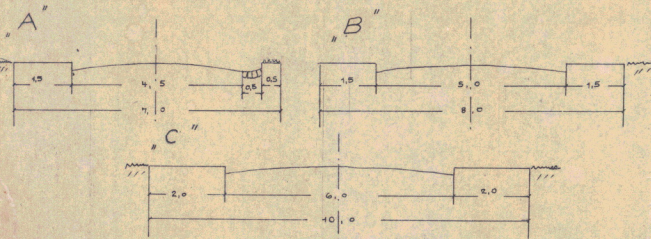
 NIVELIERPUNKTE 100 500 WASSERLEITUNG VORH.

 EINLAUFTRUMMEN (18 ST) 80 St GASLEITUNG VORH.

 REGENWASSERSIEL  GITTERMAST - UMSPANNSTATION VORH.

 SCHMUTZWASSERSIEL $\phi 30$

STRASSENPROFILE :



GENEHMIGT

GENÜSSE ERLASS
IX. 308 - 113/64 - 15. 74 (a)

VOM 11. Febr. 1964

$\frac{46}{1}$ KIEL, DEN 11. Febr. 1964

Der Minister
für Arbeit, Soziales und Vertriebene
des Landes Schleswig-Holstein

o.H.

(Dr. Otto)



ZUSAMMENGESETZT UND VERGRÖSSERT NACH DEN AMTLICHEN KATASTERUNTERLAGEN
DER FÜR 1
ENTWURFEN UND AUFGESTELLT GEMÄSS PAR. 8, 9 DES BUNDESBAUGESETZES VOM
23. JUNI 1960.

HAMBURG, DEN 7. Mai 1962

ARCHITEKT
GEORG REIMERS
2 HAMBURG-WANDSBEK
RAUCHSTRASSE 124 e - TEL. 68 47 57

Georg Reimers
PLANVERFASSER

13. April 1963

DER ENTWURF DES PLANES NEBST BEGRÜNDUNG HAT IN DER ZEIT VOM
BIS ~~27. Juni 1962~~ 12. Mai 1963 NACH VORHERIGER BEKANNTMACHUNG ZU JEDERMANN'S EINSICHT
AUSGELEGT.



Meints
BÜRGERMEISTER.

DIE DARSTELLUNG DES ZUSTANDES VOM 14. Juni 1963 SOWIE DIE DER FESTLEGUNG DER NEUEN
STÄDTENBAULICHEN PLANUNG WERDEN ALS RICHTIG BESCHENIGT.

KATASTERAMT BAD OLDESLOE, DEN

14. Juni 1963



Reimer
OB. REG. VERM. RAT.

DIESER PLAN EINSCHLIESSLICH DER BEGRÜNDUNG IST GEMÄSS PAR. 10 DES
BUNDESBAUGESETZES AM ~~27. Juni 1962~~ 27. Mai 1963 VON DER GEMEINDEVERTRETUNG ALS SATZUNG
BESCHLOSSEN WORDEN.



Meints
BÜRGERMEISTER.

DIESER PLAN EINSCHLIESSLICH DER BEGRÜNDUNG IST AM 4. Feb. 1965 MIT BEKANNT-
MACHUNG DER GENEHMIGUNG ÖFFENTLICH AUSGELEGT UND AN DIESEM TAGE IN
KRAFT GETRETEN.



Meints
BÜRGERMEISTER.