

# 15. Änderung des Flächennutzungsplans der Gemeinde Siek

Erweiterung des Golfplatzes, südlich der Straße "An der Lohe",

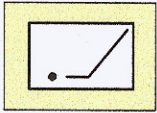
westlich der Ortslage Siek

# Planzeichenerklärung

## Darstellung

## Rechtsgrundlagen

### Grünflächen



Grünfläche, privat - Golf -

§ 5 Abs. 2 Nr. 5 BauGB

### Nachrichtliche Übernahme



Geschütztes Biotop

§ 30 BNatSchG / § 21 LNatSchG



Vorflut, z.T. verrohrt




Stromfreileitung 110 kV / 30 kV

§ 5 Abs. 2 Nr. 4 / Abs. 4 BauGB



Steuer- und Nachrichtenkabel

### Darstellung ohne Normcharakter



Grenze des räumlichen Geltungsbereiches  
der 15. Änderung des Flächennutzungsplanes


# 15. Änderung des Flächennutzungsplanes

## VERFAHRENSVERMERKE

1. Aufgestellt aufgrund des Aufstellungsbeschlusses der Gemeindevertretung vom 16.12.10. Die ortsübliche Bekanntmachung des Aufstellungsbeschlusses erfolgt am 25.2.12 in der ~~Norderstedter Zeitung~~ im Stormarer Tageblatt.
2. Die frühzeitige Beteiligung der Öffentlichkeit nach § 3 Abs. 1 Satz 1 BauGB wurde am 7.3.11 - 8.4.11 durchgeführt.
3. Die Behörden und sonstigen Träger öffentlicher Belange, die von der Planung berührt sein können, wurden gem. § 4 Abs. 1 i.V.m. § 3 Abs. 1 BauGB am 2.3.11 unterrichtet und zur Abgabe einer Stellungnahme aufgefordert.
4. Die Gemeindevertretung hat am 28.6.11 den Entwurf der 7. Änderung des Flächennutzungsplanes und die Begründung beschlossen und zur Auslegung bestimmt.
5. Der Entwurf der 15. Änderung des Flächennutzungsplanes und die Begründung haben in der Zeit vom 29.8.11 bis 30.9.11 während der Öffnungszeiten nach § 3 Abs. 2 BauGB öffentlich ausgelegt. Die öffentliche Auslegung wurde mit dem Hinweis, dass Stellungnahmen während der Auslegungsfrist von jedermann schriftlich oder zur Niederschrift geltend gemacht werden können, am 19.8.11 in der ~~im Stormarer Tageblatt~~ Stormarer Tageblatt ortsüblich bekannt gemacht.
6. Die Behörden und sonstigen Träger öffentlicher Belange, die von der Planung berührt sein können, wurden gem. § 4 Abs. 2 BauGB am 23.8.11 zur Abgabe einer Stellungnahme aufgefordert.
7. Die Gemeindevertretung hat die abgegebenen Stellungnahmen der Öffentlichkeit und der Behörden und sonstiger Träger öffentlicher Belange am 13.12.11 geprüft. Das Ergebnis wurde mitgeteilt.
8. Die Gemeindevertretung hat die abgegebenen Stellungnahmen der Öffentlichkeit und der Behörden und sonstiger Träger öffentlicher Belange am 13.12.11 geprüft. Das Ergebnis wurde mitgeteilt.
9. Die Gemeindevertretung hat die 15. Änderung des Flächennutzungsplanes am 13.12.11 beschlossen und die Begründung durch Beschluss gebilligt.

Siek, den 30.3.12





Bürgermeister

10. Das Innenministerium des Landes Schleswig-Holstein hat die 15. Änderung des Flächennutzungsplanes mit Bescheid vom 16.4.12 Az.: N 267-512 11-62.69(15. Ad.) mit ~~Nebenbestimmungen~~ und Hinweisen - genehmigt.
11. Die Gemeindevertretung hat die Nebenbestimmungen durch Beschluss vom ..... erfüllt, die Hinweise sind beachtet. Das Innenministerium des Landes Schleswig-Holstein hat die Erfüllung der Nebenbestimmungen mit Bescheid vom ..... Az.: ..... bestätigt.
12. Die Erteilung der Genehmigung der 15. Änderung des Flächennutzungsplanes sowie die Stelle, bei der der Plan mit der Begründung und der zusammenfassenden Erklärung auf Dauer während der Sprechstunden von allen Interessierten eingesehen werden kann und die über den Inhalt Auskunft erteilt, wurden am 8.6.12 im Stormarer Tageblatt ortsüblich bekannt gemacht. In der Bekanntmachung wurde auf die Möglichkeit einer Geltendmachung von Verfahrens- und Formverstößen und von Mängeln der Abwägung sowie auf die Rechtsfolgen (§ 215 Abs. 2 BauGB) hingewiesen. Die 15. Änderung des Flächennutzungsplanes wurde mithin am 9.6.12 wirksam.

Siek, den 11.6.12



