






SATZUNG DER GEMEINDE STAPELFELD

KREIS STORMARN

ÜBER DIE 1. VEREINFACHTE ÄNDERUNG DES BEBAUUNGSPLANES NR. 4 GEMÄSS
§ 13 BUNDESBAUGESETZ (BBAUG) VOM 23. JUNI 1960 (BGBl. I S. 341)

FESTSETZUNGEN - ZEICHENERKLÄRUNGEN - RECHTSGRUNDLAGE

	GRENZE DES RÄUMLICHEN GELTUNGSBEREICHES DER 1. VEREINFACHTEN ÄNDERUNG	§ 9 ABS. 5 BBAUG
	BAUGRENZE	§ 9 ABS. 1 NR.1B BBAUG
	ÖFFENTLICHE PARKFLÄCHEN	§ 9 ABS. 1 NR. 3 BBAUG
	FLÄCHEN FÜR VERSORGNUNGS- ANLAGEN - UMFORMERSTATION	§ 9 ABS. 1 NR. 5+7 BBAUG
	GRÜNFLÄCHE - PARKANLAGE	§ 9 ABS. 1 NR. 8 BBAUG
MD GFZ 0.6 Z = II	DORFGEBIET GESCHOSSFLÄCHENZAHL ZAHL DER VOLLGESCHOSSE	§ 5 BauNVO § 17 BauNVO

Architekt G. Zink
2000 Stapelfeld

DIE BEGRÜNDUNG ZU DIESER VEREINFACHTEN ÄNDERUNG DES OBEN ANGE-
GEBENEN BEBAUUNGSPLANES WURDE
MIT BESCHLUSS DER GEMEINDEVERTRE-
TUNG VOM 31. Jan. 1977 GEBILLIGT.



, DEN 20. Juli 1977

J. Ullrich
BÜRGERMEISTER

ENTWORFEN UND AUFGESTELLT NACH
§ 13 IN VERBINDUNG MIT §§ 8 UND 9
BBAUG. AUF DER GRUNDLAGE DES AUF-
STELLUNGSBESCHLUSSES DER GEMEINDE-
VERTRETUNG VOM 6. Sep. 1976



, DEN 20. Juli 1977

J. Ullrich
BÜRGERMEISTER

~~DER KATASTERMÄSSIGE BESTAND AM
SOWIE DIE GEOMETRISCHEN
FESTSETZUNGEN DER NEUEN STÄDTEBAU-
LICHEN PLANUNG WERDEN ALS RICHTIG
BESCHIEINIGT~~

~~BAD OLDDESLOE, DEN~~

DIE TRÄGER ÖFFENTLICHER BELANGE
WURDEN AM VERFAHREN BETEILIGT
NACH ZUSTIMMUNG DER EIGENTÜMER
DER BETROFFENEN UND BENACHBARTEN
GRUNDSTÜCKE, SOWIE DER TRÄGER
ÖFFENTLICHER BELANGE, WURDE DIE
VEREINFACHTE ÄNDERUNG BESCHLOSSEN
AM 28. Dez. 1976

DIE VEREINFACHTE ÄNDERUNG BESCHLOSSEN
AM 31. Jan. 1977



, DEN 20. Juli 1977

J. Ullrich
BÜRGERMEISTER

REG. VERM. DIREKTOR
DER HERR INNENMINISTER DES LANDES
SCHLESWIG-HOLSTEIN WURDE VON DIESER
VEREINFACHTEN ÄNDERUNG DES OBEN
ANGEGEBENEN BEBAUUNGSPLANES IN
KENNTNIS GESETZT AM 29. Dez. 1976



, DEN 20. Juli 1977

J. Ullrich
BÜRGERMEISTER

DIE VEREINFACHTE ÄNDERUNG DES O.A. BEBAUUNGSPLANES BESTEHEND
AUS DER PLANZEICHNUNG (TEIL A) UND DEM TEXT (TEIL B), SOWIE DIE BEIGE-
FÜGTE BEGRÜNDUNG SIND AM 6. Mai 1977 MIT DER ERFOLGTEN BEKANNT-
MACHUNG IN KRAFT GETRETEN UND LIEGEN VON DIESEM ZEITPUNKT
ÖFFENTLICH AUS.



, DEN 20. Juli 1977

J. Ullrich
BÜRGERMEISTER

ZUSTIMMUNG DER BETROFFENEN UND BENACHBARTEN
GRUNDEIGENTÜMER

NAME

GRUNDSTÜCK

H. Arnold
O. Arnold

Otto Arnold

Flurstück 19/30 teilw. 17/4 teilw.

Walter
E. Mangasilla