

SATZUNG DER GEMEINDE

STAPELFELD KREIS STORMARN

ÜBER DIE 1. VEREINFACHTE ÄNDERUNG DES BEBAUUNGSPLANES NR. 00a

GEMÄSS § 13 BUNDESBAUGESETZ (BBaug) VOM 23. JUNI 1960 (BGBl. I S. 341)

Teil B, Text

Das Grundstück Nr. 7 an der Planstrasse C erhält die Hausgruppenbezeichnung b anstelle von d (Nurdach) sowie die Änderung der Hauptfirstrichtung

Das Grundstück Nr. 8 an der Panstrasse C erhält die Hausgruppenbezeichnung b anstelle von c







Das Grundstück Nr. 2 an der Planstrasse A erhält die Hausgruppenbezeichnung b anstelle von e

Das Grundstück Nr. 9b erhält im Bereich der Garage eine Grundstücksteilungslinie

Die Änderungen finden im gesamten Plangebiet mit Ausnahme des nördlichen, mit dem Zeichen abgegrenzten Teiles, statt.

Zeichenerklärung-
Planzeichenerläu-
terungen
Festsetzungen

Rechtsgrund-
lage

	räumliche Abgren- zung der 1. Änder- ung	§ 9 (5)	BbauG
	Einzel-und Doppelhäuser	§ 9 (1) 1b	BbauG
	Hausgruppen	§ 9 (1) 1b	BbauG
	Hauptfirstrich- tung		
	Baugrenze	§ 9 (1) 1a	BbauG
	Garagen, Gemein- schaftsgaragen	§ 9 (1) 1e	BbauG

Darstellung ohne Normcharakter

----- in Aussicht genommene Grundstücks
grenze

3

Grundstückserkennungsziffer

BEARBEITUNG:

KLAUS JESSEL ARCHITEKT
2000 Stapelfeld über Hamburg 73
Am Kroog 49 - Ruf: 6 77 46 13

Jessel

ENTWORFEN UND AUFGESTELLT NACH § 13
IN VERBINDUNG MIT §§ 8 UND 9 BBAUG
AUF DER GRUNDLAGE DES AUFSTELLUNGS-
BESCHLUSSES DER GEMEINDEVERTRETUNG
VOM 12. März 1976

GEMEINDE
STAPELFELD
KRS. STORMARN

DEN 20. April 1976



Jessel
BÜRGERMEISTER

DIE TRÄGER ÖFFENTLICHER BELANGE
WURDEN AN DEM VERFAHREN BETEILIGT
AM 15. Dez. 1975
NACH ZUSTIMMUNG DER EIGENTÜMER DER
BETROFFENEN UND BENACHBARTEN
GRUNDSTÜCKE SOWIE DER TRÄGER ÖFFENT-
LICHER BELANGE WURDE DIE VEREINFACHTE
ÄNDERUNG BESCHLOSSEN AM 12. März 1976

GEMEINDE
STAPELFELD
KRS. STORMARN

DEN 20. April 1976



Jessel
BÜRGERMEISTER

DIE 1. VEREINFACHTE ÄNDERUNG DES OBEN ANGEgebenEN BEBAUUNGSPLANES,
BESTEHEND AUS DER PLANZEICHNUNG (TEIL A) UND DEM TEXT (TEIL B), SOWIE
DIE BEIGEFÜGTE BEGRÜNDUNG SIND AM 2. April 1976 MIT DER ERFOLGTEN BE-
KANNTMACHUNG IN KRAFT GETRETEN UND LIEGEN VON DIESEM ZEITPUNKT
ÖFFENTLICH AUS.

DEN 8. April 1976

DIE BEGRÜNDUNG ZU DIESE R VER-
EINFACHTUNG ÄNDERUNG DES OBEN
ANGEgebenEN BEBAUUNGSPLANES WURDE
MIT BESCHLUSS DER GEMEINDEVERTRETUNG
VOM 12. März 1976 GEBILLIGT.

GEMEINDE
STAPELFELD
KRS. STORMARN

DEN 20. April 1976



Jessel
BÜRGERMEISTER

DER KATASTERMÄSSIGE BESTAND AM
..... SOWIE DIE GEOMETRISCHEN
FESTSETZUNGEN DER NEUEN STÄDTEBAU-
LICHEN PLANUNG WERDEN ALS RICHTIG
BESCHEINIGT.

BAD OLDESLOE, DEN

REG. VERM. DIREKTOR

DER HERR INNENMINISTER DES LANDES
SCHLESWIG - HOLSTEIN WURDE VON DIESE R
BESCHLOSSENEN VEREINFACHTEN
ÄNDERUNG DES OBEN ANGEgebenEN
BEBAUUNGSPLANES IN KENNNTNIS GE -
SETZT AM 9. Feb. 1976

GEMEINDE
STAPELFELD
KRS. STORMARN

DEN 20. April 1976



Jessel
BÜRGERMEISTER

GEMEINDE
STAPELFELD
KRS. STORMARN

Jessel
BÜRGERMEISTER

Zustimmung der betroffenen und
benachbarten Grundeigentümer

Grundstück
Nr.

Name

13 ~~Brosch~~

14 Claus Schmuck

15 ~~Ant. König~~

15a ~~Ant. König~~

7 ~~Ant. König~~

6 Klaus H. Lisch

5 ~~Hans Lisch~~

8 ~~Hans Lisch~~

2 ~~Hans Lisch~~

9a Klaus Fedner

3 Hans Pabst

4 ~~Hans Pabst~~

98 GEMEINDE STAPELFELD

- DER BÜRGERMEISTER -

21 ~~Hans Pabst~~

16 Hans Pabst

17 ~~Hans Pabst~~

18 Hans Bedarbnicht

19 Robert Kay

20 ~~Hans Pabst~~

22 Walter Schroder