

SATZUNG DER GEMEINDE ~~SATZUNG~~

KREIS STORMARN

ÜBER DIE 2. VEREINFACHTE ÄNDERUNG DES BEBAUUNGSPLANES NR. ~~02~~




Teil B, Text

Die einmältige Bauweise der Häuser der Hausgruppe s. entfällt.



Die Änderungen finden ausschliesslich im nördlichen, mit dem Planzeichen abgegrenzten Teil, sowie auf dem Grundstück Nr. 21 statt.

Zeichenerklärung
Planzeichener-
läuterungen,
Festsetzungen

Rechtsgrundlage


-  räumliche Abgrenzung der 2. Änderung § 9(5) BBauG
-  Hauptfahrrichtung
-  Baugrenze § 9(1) a BBauG

Darstellung ohne Normcharakter

-  in Aussicht genom-
mene Grundstücksgrenze
-  Grundstückserken-
nungsziffer

KLAUS JESSEL ARCHITEKT
2000 Stapelfeld über Hamburg 73
Am Krögg 4a - Ruf: 6 27 45 13

ENTWORFEN UND AUFGESTELLT NACH § 13
IN VERBINDUNG MIT §§ 8 UND 9 BBAUG
AUF DER GRUNDLAGE DES AUFSTELLUNGS-
BESCHLUSSES DER GEMEINDEVERTRETUNG
VOM 22.4.1976

GEMEINDE STAPELFELD
KRS. STORMARN
DEN 15. Juni 1976

BÜRGERMEISTER


DIE TRÄGER ÖFFENTLICHER BELANGE
WURDEN AN DEM VERFAHREN BETEILIGT
AM 26.4.1976

NACH ZUSTIMMUNG DER EIGENTÜMER DER
BETROFFENEN UND BENACHBARTEN
GRUNDSTÜCKE SOWIE DER TRÄGER ÖFFENT-
LICHER BELANGE WURDE DIE VEREINFACHTE
ÄNDERUNG BESCHLOSSEN AM 3. Mai 1976


GEMEINDE STAPELFELD
KRS. STORMARN
DEN 15. Juni 1976

BÜRGERMEISTER

DIE VEREINFACHTE ÄNDERUNG DES OBEN ANGE-
GEBENEN BEBAUUNGSPLANES,
BESTEHEND AUS DER PLANZEICHNUNG (TEIL A) UND DEM TEXT (TEIL B), SOWIE
DIE BEIGEFÜGTE BEGRÜNDUNG SIND AM 7. Okt. 1976 MIT DER ERFOLGTEN BE-
KANNTMACHUNG IN KRAFT GETRETEN UND LIEGEN VON DIESEM ZEITPUNKT
ÖFFENTLICH AUS.

DEN 25. Okt. 1976

BÜRGERMEISTER


DIE BEGRÜNDUNG ZU DIESER VER-
EINFACHTEN ÄNDERUNG DES OBEN
ANGEGEBENEN BEBAUUNGSPLANES WURDE
MIT BESCHLUSS DER GEMEINDEVERTRETUNG
VOM 3. Mai 1976

SEBILIGT.
DEN 15. Juni 1976

BÜRGERMEISTER

DER KATASTERMÄSSIGE BESTAND AM
SOWIE DIE GEOMETRISCHEN
FESTSETZUNGEN DER NEUEN STÄDTEBAU-
LICHEN PLANUNG WERDEN ALS RICHTIG
BESCHEINIGT.

BAD OLDESLOE, DEN
REG. VERM. DIREKTOR

DER HERR INNENMINISTER DES LANDES
SCHLESWIG - HOLSTEIN WURDE VON DIESER
BESCHLOSSENEN VEREINFACHTEN
ÄNDERUNG DES OBEN ANGEGEBENEN
BEBAUUNGSPLANES IN KENNTNIS GE-
SETZT

GEMEINDE AM STAPELFELD
KRS. STORMARN
DEN 18. Juni 1976

BÜRGERMEISTER

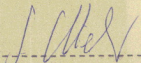
AM 7. Okt. 1976
GEMEINDE STAPELFELD
KRS. STORMARN

DEN 25. Okt. 1976

BÜRGERMEISTER

Die Bebauungsplansatzung, bestehend aus der
Planzeichnung (Teil A) und dem Text (Teil B),
wird hiermit ausgefertigt.

Stapel Feld, den 25. Okt. 1976



Bürgermeister



Zustimmung der betroffenen und
benachbarten Grundeigentümer

Grundstück
Nr.

Name

12a

12b

11

10

9a

9b

21

KOMMANDITGES.
BAUREGIE HAMBURG-OST

G. N. B. H. & CO

Bauführer · Baubetreuung

Wandsbeker Marktstr. 101 d, 2-Hamburg 70

Telefon 652 16 30



Peter Schanwald
Fritz Behrens

Klaus Fedner

J. Müller

GEMEINDE
STAPELFELD
KRS. STORMARN

