




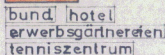




























GEMEINDE STAPELFELD,
KREIS STORMARN

13.ÄNDERUNG DES
FLÄCHENNUTZUNGSPLANES


ZEICHENERKLÄRUNG

PLANZEICHEN	ERLÄUTERUNG	RECHTSGRUNDLAGE
	Grenze des Gemeindegebietes der Gemeinde Stapelfeld	
	Wohnbauflächen	§ 1 Abs.1 Nr.1 BauNVO
	gemischte Bauflächen	§ 1 Abs.1 Nr.2 BauNVO
	gewerbliche Bauflächen	§ 1 Abs.1 Nr.3 BauNVO
	Sondergebiete	§ 10 § 11 BauNVO
	Flächen für den Gemeinbedarf	§ 5 Abs.2 Nr.2 BBauG
	Schule	
	gemeinschaftshaus	
	Autobahn	§ 5 Abs.2 Nr.3 BBauG
	örtliche und überörtliche Hauptverkehrsstrassen	
	wanderwege	
	zubaufreie Strecken	
	Parkplatz	
	Fläche zur Beseitigung von Abwasser und festen Abfallstoffen	§ 5 Abs.2 Nr.4 BBauG
	Müllverbrennung	
	Pumpwerk	
		
	oberirdische Elektrizitätsleitung	§ 5 Abs.2 Nr.4 BBauG
	Grünflächen	§ 5 Abs.2 Nr.5 BBauG
		
	Parkanlage	
	fest- und veranstaltungsplatz	
	Sportplatz	
	tennisplatz	
	Wasserflächen	§ 5 Abs.2 Nr.6 bbaug
	Flächen für die Landwirtschaft	§ 5 Abs.2 Nr.8 BBauG
		
	Flächen für Erwerbsgärtnereien	
	Umgrenzung der Flächen, die dem Landschaftsschutz unterliegen	§ 5 Abs.5 BBauG

KENNZEICHNUNGEN

	ortsdurchfahrtsgrenze
	entfallene darstellungen
	Nr. im Erläuterungsbericht

NACHRICHTLICHE ÜBERNAHME

	sonstiges archäologisches Denkmal, Gem. § 17 DOBVO	§ 5 Abs.6 BBauG
--	--	-----------------

GENEHMIGT

GEMÄSS ERLASS

IV 8700 - 572.117 - 62.77 -

VOM 1. Dec. 19 87

KIEL DEN 1. Dec. 19 87

Der Innenminister
des Landes Schleswig-Holstein

Im Auftrage

[Handwritten Signature]
Dr. (Schissel)



Entworfen und aufgestellt nach § 5 BBauG auf der Grundlage des Aufstellungsbeschlusses der Gemeindevertretung am ^{2.7.1979}

Stapelfeld, den **03.09.1981**



[Signature]
.....
der bürgermeister

Die Gemeinde hat die allgemeinen Ziele und Zwecke der Planung gemäss § 2a Abs.2 BBauG öffentlich erlegt am ^{16.7.1980-18.8.1980}

Stapelfeld, den **03.09.1981**



[Signature]
.....
der bürgermeister

Der Planentwurf der 13. Änderung mit dem Erläuterungsbericht hat in der Zeit vom ^{29.6.1981} bis ^{29.7.1981} nach vorheriger Bekanntmachung am ^{4.6.1981} mit dem Hinweis darauf, dass Bedenken und Anregungen während der Auslegungszeit gemäss § 2a Abs.6 BBauG vorgebracht werden können zu jedermanns Einsicht öffentlich ausgelegt.

Stapelfeld, den **07.09.1981**



[Signature]
.....
der bürgermeister

Die 13. Änderung des Flächennutzungsplanes mit dem Erläuterungsbericht ist am ^{3.8.1981} von der Gemeindevertretung beschlossen worden.

Stapelfeld, den **07.09.1981**



[Signature]
.....
der bürgermeister

Die 13. Änderung des Flächennutzungsplanes wurde mit Erlass der Plangenehmigungsbehörde vom ^{01.11.1981} genehmigt.

Stapelfeld, den **08.06.82**



[Signature]
.....
der bürgermeister

Die Bekanntmachung der Genehmigung erfolgte am **24.05.82**.. gemäss § 6 Abs.6 BBauG.

Stapelfeld, den **08.06.82**



[Signature]
.....
der bürgermeister

Die Änderung des Flächennutzungsplanes trat am **08.06.82**.. in Kraft.

Stapelfeld, den **08.06.82**



[Signature]
.....
der bürgermeister