

14. ÄNDERUNG FLÄCHENNUTZUNGSPLAN DER GEMEINDE

STAPELFELD

ZEICHENERKLÄRUNG



Grenze des räumlichen
Geltungsbereichs der
14. Änderung des
Flächennutzungsplans



Sondergebiet, Erwerbs-§ 11 BauNVO
gärtnereien

ERWERBSGÄRTNEREI



Trafo-Station

§ 5(2)4 BBauG



Elektrizitäts-Freileitung § 5(2)4 BBauG





Anbauverbotszone gem. Bundesfernstraßengesetz

Entworfen und aufgestellt
nach den §§1,2,5,6,7
BBauG auf der Grundlage
des Aufstellungsbeschlus-
ses der Gemeindevertre-
tung vom 7.8.79 und der
Beteiligung gemäß §2a(2)
BBauG vom 19.11.79
Stapelfeld, den 30.9.1981

Der Entwurf der 4. Änderung
des Flächennutzungsplans
nebst Erläuterungsbericht hat
in der Zeit vom 6.3.81-6.4.81 und
29.6.81 - 29.7.81 nach vorheriger Bekannt-
machung mit dem Hinweis, daß Bedenken
in der Auslegungsrat geltend gemacht
werden können, während der Dienststunden
öffentlich ausgelegt.
Stapelfeld, den 30.9.1981

Dieser Plan einschließlich
Erläuterungsbericht ist am
03.08.81 von der Ge-
meindevertretung beschlos-
sen worden.
Stapelfeld, den 30.9.1981


Bürgermeister


Bürgermeister


Bürgermeister

G E N E H M I G T

GEMÄSS ERLASS

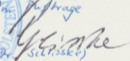
IV §10c - 512.111 - 62.71 -

VOM 24. Nov. 19 81

KIEL DEN 27. Nov. 19 81



Innenminister
des Landes Schleswig-Holstein

Die Anfrage

(Dr. Schasse)

Die 14. Änderung des
Flächennutzungsplans ein-
schließlich Erläuterungs-
bericht ist am 7.6.82
mit der Bekanntmachung
der Genehmigung öffentlich
ausgelegt und am 22.6.82
wirksam geworden.

Stapelfeld, den 22.6.82


Bürgermeister

Die Planzeichnung/Begründung wurde
gemäß Erlaß des Innenministers des
Landes Schleswig-Holstein vom
24.11.1981 Az.1810c-512.111-62.71-
ergänzt und geändert.
Stapelfeld, d. 22.6.82


Bürgermeister

Die Bürgerbeteiligung gem. §2a(2) BBauG wurde in Form einer Bürgerversammlung am 19.11.1979 im 'Stapelfelder Hof' in Stapelfeld nach vorheriger Bekanntmachung vom 29.10.1979 durchgeführt.

Stapelfeld, den 30.9.1981

Bürgermeister

