

ZEICHENERKLÄRUNG



DORFGEBIET


§ 5 BauNVO



FLÄCHEN FÜR DEN GEMEINBEDARF § 5(2)2 BBauG



SCHULE



FLÄCHEN FÜR DIE LANDWIRTSCHAFT § 5(2)8 BBauG

③

ORDNUNGSZIFFER FÜR DEN ERLÄUTERUNGSBERICHT



VERKEHRSFLÄCHEN


§ 5(2)3 BBauG

FÜHRUNG DER VERSORGNUNGSANLAGEN (ELEKTRIZITÄTSLEITUNG 11kV)

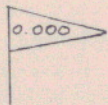


OBERIRDISCH

§ 5(2)4 BBauG



UNTERIRDISCH



ORTSDURCHFARTSGRENZEN

§ 5(2)3 BBauG

G E N E H M I G T

GEMÄSS ERLASS

IV 810c - 572.111 - 62.97

VOM 20.3.1979

KIEL, DEN 20.3.1979

Der Innenminister

des Landes Schleswig-Holstein



in Auftrage

[Signature]
(Schl. sske)

* DIE GEMEINDEVERTRETUNG STEINBURG HAT GEM. § 4a(2) BBauG DEN BESCHLUSS ZUR WEITERFÜHRUNG GEFASST AM 2. MAI 1978
STEINBURG, DEN 22. JAN. 1979

STEINBURG
KREIS STORMARN

[Signature]
BÜRGERMEISTER

DIE VORLIEGENDE FASSUNG WURDE VON DER GEMEINDEVERTRETUNG STEINBURG ENDGÜLTIG BESCHLOSSEN AM 14. SEP. 1978
STEINBURG, DEN 22. JAN. 1979

STEINBURG
KREIS STORMARN

[Signature]
BÜRGERMEISTER

STAND:

Bü. 9.12.75

Bü. 15.7.76

Bü. 24.11.77

Horst 19.1.78

Bü. 22.5.78

GEMEINDE STEINBURG

KREIS STORMARN -ORTSTEIL MOLLHAGEN -
3. ÄNDERUNG DES FLÄCHENNUTZUNGSPLANES
MASSTAB DES PLANES 1 : 5 000

DIE 3. ÄNDERUNG DES FLÄCHENNUTZUNGSPLANES DER GEMEINDE STEINBURG,
O.T. MOLLHAGEN, UMFASST NUR DIE FARBIGEN UND MIT KENNZIFFERN
①-③ U. ⑤-⑧ VERSEHENEN DARSTELLUNGEN DIESES PLANES.

ENTWORFEN UND AUFGESTELLT NACH § 5 BBauG VOM 18.8.1976 AUF
DER GRUNDLAGE DES AUFSTELLUNGSBESCHLUSSES DER GEMEINDEVERTRE-
TUNG MOLLHAGEN VOM 16.9.1975
STEINBURG, DEN 22. JAN. 1979



[Signature]
BÜRGERMEISTER

DER PLANENTWURF DER 3. ÄNDERUNG MIT DEM ERLÄUTERUNGSBERICHT
HAT IN DER ZEIT VOM 15.9.1976
BIS ZUM 15.10.1976

NACH VORHERIGER BEKANNTMACHUNG AM 24.8.1976
MIT DEM HINWEIS DARAUFG, DASS BEDENKEN UND ANREGUNGEN WAHREND
DER AUSLEGUNGSZEIT GEM § 2a Abs 6 BBauG VORGEBRACHT WERDEN KÖNNEN,
ZU JEDERMANN'S EINSICHT ÖFFENTLICH AUSGELEGEN
STEINBURG, DEN 22. JAN. 1979



[Signature]
BÜRGERMEISTER

DIE 3. ÄNDERUNG DES FLÄCHENNUTZUNGSPLANES MIT DEM ERLÄUTERUNGS-
BERICHT IST AM 7.12.1977
VON DER GEMEINDEVERTRETUNG MOLLHAGEN BESCHLOSSEN WORDEN *
STEINBURG, DEN 22. JAN. 1979



[Signature]
BÜRGERMEISTER

DIE 3. ÄNDERUNG DES FLÄCHENNUTZUNGSPLANES WURDE MIT ERLASS
DER PLANGENEHMIGUNGSBEHÖRDE VOM 20. März 1979
AZ IV 810c-512.111-62.91 GENEHMIGT
STEINBURG, DEN 24. Sept. 1979



[Signature]
BÜRGERMEISTER

DIE GENEHMIGUNG DER 3. ÄNDERUNG DES FLÄCHENNUTZUNGSPLANES WURDE NACH § 6(6),
BBauG BEKANNTMACHT AM 10. Okt. 1979 MIT DER BEKANNTMACHUNG WURDE DIE
3. ÄNDERUNG DES FLÄCHENNUTZUNGSPLANES WIRKSAM UND LIEGT AUF DAUER ÖFFENTLICH
AUS.
STEINBURG, DEN 11. Okt. 1979



[Signature]
BÜRGERMEISTER

ENTWURF + BEARBEITUNG DER 3. ÄNDERUNG DES FLÄCHENNUTZUNGS-
PLANES
BAD OLDESLOE, DEN 9. 2. 79

IM AUFTRAGE

[Signature]
(Anderßen)

KREIS STORMARN
DER KREISAUSSCHUSS
PLANUNGSAMT
- BAULEITPLANUNG -