



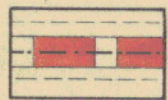
# ZEICHENERKLÄRUNG:




GEMEINDEGRENZE



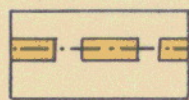
FERNVERKEHRSSTRASSEN, VORHANDEN




- II - - II - , GEPLANT




GEMEINDEWEGE / ORTSVERKEHR VORH.




GEPL.




ÖFFENTLICHE FUSSWEGE




DEUTSCHE BUNDESBAHN




ELEKTR. FREILEITUNG, 11 KV.



WASSERFLÄCHEN




WALD BEZW. FORSTWIRTSCHAFTLICHE FLÄCHEN



DAUERWIESEN UND -WEIDEN ( FEUCHTE WIESEN )



SAND- BEZW. KIESABBAUFLÄCHEN



FREIFLÄCHE MIT ÖFFENTLICHEM GEBÄUDE



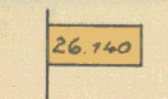
VORBEHALTSFLÄCHE FÜR ÖFFENTLICHEN BEDARF (FESTPLATZ.)




DORFGEBIET GEMÄSS PAR. 5, B. N. V. , VORHANDEN



- II - - II - - II - , GEPLANT



ORTSDURCHFARTSZEICHEN / ANBAUVERBOTSGRENZE



LANDWIRTSCHAFTLICH GENUTZTE FLÄCHEN



KLÄRANLAGE, GEPLANT


## VORGESCHICHTLICHE DENKMÄLER UND FUNDSTELLEN :



NR. 1-2. VORGESCHICHTLICHE URNENFRIEDHÖFE ; UNTER DER ACKER-OBERFLÄCHE AUF NICHT KLAR BEGRENZBAREM GEBIET TONGEFÄSSE , VIELFACH IN STEINPACKUNGEN LIEGEND.



NR. 3-5. VORGESCHICHTLICHE SIEDLUNGSSTELLEN ; UNTERHALB DER ACKEROBERFLÄCHE MIT KOHLIGER ERDE , TONGEFÄSSCHERBEN UND STEINGERÄTEN GEFÜLLTE MULDEN.



NR. 6-12. ÜBERPFLÜGTE VORGESCHICHTLICHE GRABHÜGEL ; IM ZENTRUM STEINPACKUNGEN VON BAUMSARGGRÄBERN.

# GEMEINDE SPRENGE

KREIS STORMARN

## FLÄCHENNUTZUNGSPLAN

M. 1 : 5 000

BESCHLOSSEN IN DER GEMEINDEVERTRETERSITZUNG VOM 10. MRZ. 1964

SPRENGE, DEN 28.4.64.



*Georgchen*  
BÜRGERMEISTER.

AUFGESTELLT : KREISVERWALTUNG STORMARN - KREISBAUAMT.

BAD OLDESLOE, DEN

2. September 1963

**GENEHMIGT**

GEMÄSS ERLASS

IX Nr. 12-15, 18

VOM 17. August 1964

KIEL, DEN 17. August 1964

Minister  
für Arbeit, Soziales und Vertriebene  
des Landes Schleswig-Holstein



*A. Wöhlen*

BAURAT.