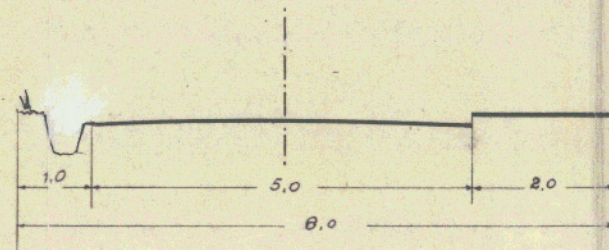


FLÄCHENNACHWEIS.

LFD.NR	LAGEBEZEICHNUNG	EIGENTÜMER	KATASTERBEZEICHNUNG			GRUNDBUCH		FLÄCHENGRÖSSEN, ca m ²			MASSNAHMEN NACH DEM BUNDESBAUGESETZ VOM 23. JUNI 1960.	
			FLUR	FLUR- STÜCK	L. B. NR.	BAND	BLATT	GESAMT	ABZU- TRETEN	ZU ER- WERBEN		NEUER BESTAND
1.	von Rade	Gemeinde	1	193/130	39	3	79	1.75.11	3.42		-1.71.69	keine Maßnahmen.
2.	Ehlersberg	Soltau, Artur		29/2	4	5	147	1.50.20	6.52	1.85	1.45.53	Par. 85 Enteignung, Par. 80 Grenzregelung
3.	--	Soltau, Frieda		114/1	8	4	124	1.28.25				keine Maßnahmen
4.	--	--		117/1	8	4	124	1.30.08				" "
5.	--	Schmidt, Herbert		116/1	12	1	11	1.71.98		1.57	1.73.55	Par. 80 ff. Grenzregelung

STRASSENPROFIL.















BEMERKUNGEN:

- IM BEREICH DES 100 M BREITEN SICHERHEITSSTREIFENS SIND DIE BAUWERKE MASSIV UND MIT HARTER BEDACHUNG ZU ERRICHTEN. DIE SCHORNSTEINKÖPFE SIND ZUR VERMIN- DERUNG DES FUNKENFLUGES MIT EISERNEN ABDECKPLATTEN ZU VERSEHEN.
- DIE GRUNDSTÜCKE 10 11 12 DÜRFEN KEINE ZUGÄNGE ZUR L.I.O. ERHALTEN.

Es gilt die LBO 1950 §§ 41-49 alle, Bauverf

ZEICHENERKLÄRUNG.

	GRENZE DES BEBAUUNGSGEBIETES
	VORHANDENE EIGENTUMSGRENZE
	GEPLANTE " "
	WEGFALLENDE " "
	BAULINIEN AUF DENEN ZU BAUEN IST
	BAUGRENZEN DIE NICHT ÜBERSCHRITTEN WERDEN DÜRFEN
	VERMESSUNGS-HILFSLINIEN MIT MASSZAHLEN
	VORHANDENE BEBAUUNG
	GEPLANTE " "
	REINE WOHNUNGSBAUTEN
	GESCHÄFTSBAUTEN MIT WOHNUNGEN
	NEBENGEBÄUDE / STALLUNGEN

(N)



GESCHOSSANZAHL DER GEBÄUDE



GEPLANTE VORGARTENFLÄCHEN



VORHANDENE VERKEHRSFLÄCHEN

GEPLANTE - " -

Bemerkungen

1.

2.

GENEHMIGT

GEMÄSS ERLASS

IX 4f - 373/04. 25.93(1)

VOM 27. April 1962

KIEL, DEN 27. April 1962

Der Minister
für Arbeit, Soziales und Vertriebene
des Landes Schleswig-Holstein



[Signature]
(Dr. Otto)

Die im Plan angegebenen Abstände zu unserer 11 kV Leitung sind nach den VDE Vorschriften ausreichend.

Ahrensburg, den 30. Januar 1962

Schleswig-Holsteinische
Stromversorgungs-Aktiengesellschaft
Betriebsverwaltung Ahrensburg

⑤, ⑧ nachträgliche Maßänderungen in rot.

30.1.1962.

GEMEINDE WULKSFELDE KREIS STORMARN BEBAUUNGSPLAN NR. 19

EHLERSBERG.

M. 1: 1000.

ZUSAMMENGESTELLT UND VERGRÖSSERT
NACH DEN AMTLICHEN KATASTERUNTER-
LAGEN DER FLUR 1.

ENTWORFEN UND AUFGESTELLT NACH
PAR. 8, 9 DES BUNDESBAUGESETZES
VOM 23. JUNI 1960.

HAMBURG, DEN

~~29. Januar 1962~~
27. OKT. 1961

Hans Krüger
PLANVERFASSER.

DIE DARSTELLUNG DES ZUSTANDES VOM 31. 10. 1961 SOWIE DIE DER FEST-
LEGUNGEN DER NEUEN STÄDTEBAULICHEN PLANUNG WERDEN ALS RICHTIG
BESCHEINIGT.



KATASTERAMT BAD OLDESLOE, DEN 29. Januar 1962

Kellner

OB. REG. VERM. RAT

DIESER PLAN EINSCHLIESSLICH DER BEGRÜNDUNG IST GEMÄSS PAR. 10 DES
BUNDESBAUGESETZES AM 16.2.62 VON DER GEMEINDEVERTRETUNG ALS SATZUNG
BESCHLOSSEN WORDEN.

GEMEINDE WULKSFELDE, DEN

19. FEB. 1962
~~30. Januar 1962~~



Soltau
BÜRGERMEISTER.