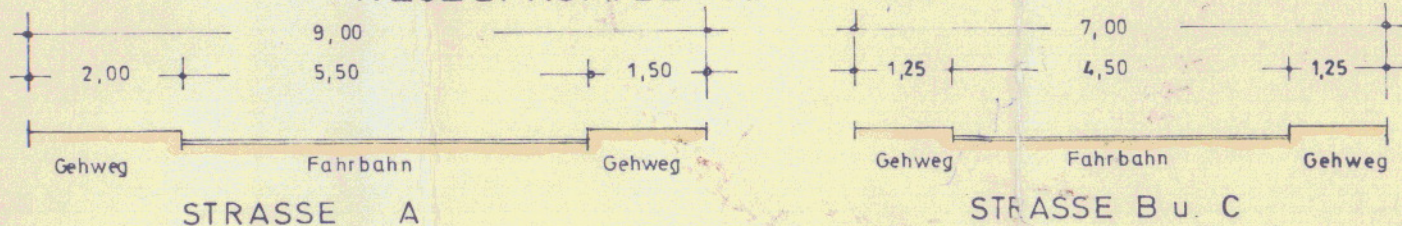


REGELPROFILE M. = 1 : 100



EIGENTÜMERVERZEICHNIS

Nr	Lagebezeichnung	Eigentümer	Flur	Parz.	LB Nr	Bd.	Blatt	Gesamt	Abzutr.	Neuer Bestand	Maßnahmen nach dem BBauG
1	KUHTEICHSKOPPEL	GEMEINDE TANGSTEDT	5	3/18	458	—	0089	30504	42504 Verkehr	26254	§§ 85 — 122 ENTEIGNUNG


ZEICHENERKLÄRUNG

PLANZEICHEN

ERLÄUTERUNGEN

RECHTSGRUNDLAGE





I. FESTSETZUNGEN



WA

GRZ 0,4
GFZ 0,4

①



63

6

42

GRENZE DES RÄUMLICHEN GELTUNGS-
BEREICHES DES BEBAUUNGSPLANES NR 3

ART DER BAULICHEN NUTZUNG
ALLGEMEINES WOHNGEBIET

§ 4 BauNVO

MASS DER BAULICHEN NUTZUNG
GRUNDFLÄCHENZAHL
GESCHOSSFLÄCHENZAHL
ZAHL DER VOLLGESCHOSSE

§§ 16 und 17 BauNVO

~~ÜBERBAUBARE UND NICHT ÜBERBAUBARE
GRUNDSTÜCKSFÄCHEN~~

~~§ 9 Abs. 1 Nr. 1b BBauG~~

BAULINIEN ÜBERBAUBARE GRUNDSTÜCKSFÄCHE
BAUGRENZEN
STELLUNG DER BAULICHEN ANLAGEN MIT VERBIND-
LICHER FIRSTRICHTUNG

§ 23 BauNVO

§ 9 Abs. 1 Nr. 1b BBauG

FLÄCHEN FÜR STELLPLATZE UND GARAGEN

§ 9 Abs. 1 Nr. 1e BBauG

VERKEHRSFLÄCHEN EINSCHL. DER OFFENTL.
PARKPLÄTZE DURCH FESTSETZUNG DER STRASSEN-
BEGRENZUNGSLINIEN

§ 9 Abs. 1 Nr. 3 BBauG

FLÄCHE FÜR VERSORGSANLAGEN
UMFORMERSTATION

§ 9 Abs. 1 Nrn. 5 u. 7 BBauG

SICHTDREIECK AN STRASSENEINMUNDUNG
VON JEDLICHEM BEWUCHS ÜBER 0,70 m HOHE FREI
ZUHALTEN

Gestrichen:

II. DARSTELLUNG OHNE NORMCHARAKTER

VORHANDENE BAULICHE ANLAGEN

VORHANDENE GRUNDSTÜCKSGRENZEN

FÜRSTÜCKSBZEICHNUNGEN

HÖHENSCHICHTLINIEN

IN AUSSICHT GENOMMENE ZUSCHNITTE DER BAUGRUNDSTÜCKE



W. Krentz
(Krentz)
1. stellv. Bürgermeister

GEMEINDE TANGSTEDT / KREIS STORMARN SATZUNG über den BEBAUUNGSPLAN NR. 3 M. 1:1000 1. ÄNDERUNG

ENTWORFEN UND AUFGESTELLT NACH §§ 8 + 9 DES BUNDESBAUGESETZES VOM 23. JUNI 1960. DER ENTWURF DES BEBAUUNGSPLANES BESTEHEND AUS PLANZEICHNUNG UND TEXT - NEBST BEGRÜNDUNG HAT IN DER ZEIT VOM 20. November BIS 21. Dezember 1967 NACH VORHERIGER BEKANNTMACHUNG ZU JEDERMANNNS EINSICHT ÖFFENTLICH AUSGELEGEN.

TANGSTEDT, DEN 5. Februar 1968



GEMEINDE TANGSTEDT

W. Krentz
1. stellv. BÜRGERMEISTER

DER KATASTERMÄSSIGE BESTAND AM 30. Nov. 1967 SOWIE DIE GEOMETRISCHEN FESTLEGUNGEN DER NEUEN STÄDTEBAULICHEN PLANUNG WERDEN ALS RICHTIG BESCHEINIGT.

BAD OLDESLOE, DEN 30. Nov. 1967



KATASTERAMT BAD OLDESLOE

Timmann
O. REG. VERM. RAT

DER BEBAUUNGSPLAN - BESTEHEND AUS PLANZEICHNUNG UND TEXT - IST GEMÄSS § 10 DES BUNDESBAUGESETZES AM 22. Dezember 1967 VON DER GEMEINDEVERTRETUNG ALS SATZUNG BESCHLOSSEN WORDEN.

TANGSTEDT, DEN 5. Februar 1968



GEMEINDE TANGSTEDT

W. Krentz
1. stellv. BÜRGERMEISTER

GENEHMIGT GEMÄSS ERLASS IV 83/67-25.82(3) VOM 25. März 1968

DER INNENMINISTER
DES LANDES SCHLESWIG - HOLSTEIN



DER BEBAUUNGSPLAN NEBST BEGRÜNDUNG IST AM 19. November 1968 MIT BEKANNTMACHUNG DER GENEHMIGUNG ÖFFENTLICH AUSGELEGT UND AN DIESEM TAGE IN KRAFT GETRETEN.

TANGSTEDT, DEN 19. November 1968



GEMEINDE TANGSTEDT

Meach
BÜRGERMEISTER