

Gemeinde Todendorf, Kreis Stormarn

15. Änderung des Flächennutzungsplanes durch Berichtigung

ZEICHENERKLÄRUNG

<u>Planzeichen</u>	<u>Erläuterung</u>	<u>Rechtsgrundlage</u>
--------------------	--------------------	------------------------

I. DARSTELLUNGEN

BAUFLÄCHEN

§ 5(2)1 BauGB



Wohnbauflächen (W) gemäß
§ 1(1)1 der Baunutzungsverordnung

GRÜNFLÄCHEN

§ 5(2)5 BauGB




Grünfläche



-Parkanlage-

II. NACHRICHTLICHE ÜBERNAHMEN

§ 5(4) BauGB



Grenze des Landschaftsschutzgebietes




Landschaftsschutzgebiet




Umgrenzung des Bereiches der
Berichtigung

Todendorf, den

20. Feb. 2020




(Bürgermeister)