













FLÄCHEN FÜR DEN ÜBERÜRTLICHEN VERKEHR

	ÜBERÜRTLICHE HAUPTVERKEHRSSTRASSE	§5 Abs.2Nr.3 BBodM
B 404	BUNDESSTRASSE	
	WALDPARKPLATZ	
FÜHRUNG	OBERTÜRDISCHER VERSORGENSANLAGEN	§5 Abs.2Nr.4 BBodM
	ELEKTRIZITÄTSLEITUNG MIT ANGABE DER STROMSPANNUNG	
WASSERFLÄCHEN		§5 Abs.2Nr.5 BBodM
	WASSERFLÄCHEN	
FLÄCHEN FÜR DIE LANDWIRTSCHAFT UND DIE FORSTWIRTSCHAFT		
	FLÄCHEN FÜR DIE LANDWIRTSCHAFT	§5 Abs.2Nr.3 BBodM
	FLÄCHEN FÜR DIE FORSTWIRTSCHAFT	
	GRENZE DES GEMEINDEGEBIETES	
KENNZEICHNUNGEN UND NACHRICHTLICHE ÜBERNAHME		§5 Abs.5 BBodM
	UMGRENZUNG DER FLÄCHEN, DIE DEM NATUR- UND LANDSCHAFTSSCHUTZ UNTERLIEGEN	
N	NATURSCHUTZGEBIET	
L	LANDSCHAFTSSCHUTZGEBIET	
	FLÄCHEN FÜR BAHNANLAGEN	
	WANDERWEGE	 REITWEGE
	GRÜNFLACHE TIERPARK	

NACHRICHTLICHE ÜBERNAHME

§ 5 ABS. 5 BBauG



VOR- UND FRÜHGESCHICHTLICHE
DENKMÄLER UND FUNDSTELLEN
MIT KENNUMMERN



ERHOLUNGSSCHUTZSTREIFEN AN
GEWÄSSERN § 17a LWG

Entworfen und aufgestellt nach §§ 1, 2, 3, 6, 7 BBauG. vom 23.6.60

Planverfasser:
Planungsgruppe Nord
Architekten + Ingenieure



Der Entwurf des Planes nebst Erläuterungsbericht hat in der Zeit vom 0.4.1976 bis 11.5.1976 nach vorheriger Bekanntmachung ausgelegen.



Die Planverwirklichung des Entwurfs hat am 3.6.1976 vor der Gemeindevertretung beschlossen worden.



Die Genehmigung des Planes ist am ortsüblich bekanntgemacht worden.



Genehmigt gemäss Erlass IV 810d-812/2-62.82 vom 20. September 1976

Kiel, den 18. September 1976.

DER INNENMINISTER
LANDES SCHLESWIG-HOLSTEIN



Im Auftrage
Glinke
(Dr. Schüsske)

2.

FLÄCHENNUTZUNGSPLAN
DER GEMEINDE TRITTAU
KREIS STORMARN
BLATT II

KIEL, IM AUG. 73 M : 1/10000

PLANUNGSGRUPPENORD.

2300 KIEL, DÄNISCHE STRASSE 24

GEÄNDERT: PR. 3/75 KL1/7

WO 3/76 7/76

ARCHITEKTEN + INGENIEURE

TELEFON 0431 94374