











# ZEICHENERKLÄRUNG


 Grenze des Gemeindegebietes


ART DER BAULICHEN NUTZUNG § 5 Abs.2 Nr.1 BBauG


-  Wohnbauflächen § 1 Abs.1 Nr.1 BauNVO
-  Gemischte Bauflächen § 1 Abs.1 Nr.2 BauNVO
-  Gewerbliche Bauflächen § 1 Abs.1 Nr.3 BauNVO
-  Sondergebiete § 11 BauNVO

BAULICHE ANLAGEN UND EINRICHTUNGEN FÜR DEN GEMEINBEDARF § 5 Abs.2 Nr.2 BBauG


-  Flächen für den Gemeinbedarf
-  Verwaltungsgebäude
-  Kirche
-  Schule
-  Post


 FEUERWEHR


 Geriatisches Zentrum


 KINDERTAGESSTÄTTE


FLÄCHEN FÜR ÜBERLÖRTLICHEN VERKEHR UND ÖRTLICHE HAUPTVERKEHRSTRASSE § 5 Abs.2 Nr.3 BBauG

 Überörtliche und örtliche Hauptverkehrsstraßen

 Kreisstraßen


 Landesstraßen


 Parkflächen

 WALDPARKFLÄCHEN

FLÄCHEN FÜR VERSORGENSANLAGEN U. F. DIE BESEITIGUNG VON ABWASSER OD. FESTEN ABFALLSTOFFEN § 5 Abs.2 Nr.4 BBauG




 Lagerplatz für feste Abfallstoffe

 Wasserwerk





Pumpwerk

 Umspannwerk




Trafo

 Kläranlage

 Brunnen

FÜHRUNG OBERERDISCHER VERSORGENSANLAGEN § 5 Abs.2 Nr.4 BBauG

 11 KV Elektrizitätsleitung mit Angabe der Stromspannung

GRÜNFLÄCHEN § 5 Abs.2 Nr.5 BBauG



Grünflächen

 Parkanlage





Sport- u. Spielwiese


 Freibad





Straßenbegleitgrün


 Sportplatz


 Spielplatz

 Tennis

 Schießstand

 Friedhof


 Dauerkleingärten

 T.P. Tierpark

WASSERFLÄCHEN § 5 Abs.2 Nr.6 BBauG



Wasserflächen

 Bach, Au

FLÄCHEN FÜR AUFSCHÜTTUNGEN



Flächen für Aufschüttungen

§ 5 Abs.2 Nr.7 BBauG





Flächen für die Landwirtschaft



Flächen für die Forstwirtschaft



KENNZEICHNUNGEN UND NACHRICHTLICHE ÜBERNAHMEN

§5 Abs.5 BBauG



Umgrenzung der Flächen, die dem Natur-u.Landschaftsschutz unterliegen



Naturschutzgebiet



Landschaftsschutzgebiet



Flächen für Bahnanlagen

§5 Abs. 5 BBauG



Bahnhof



Eisenbahnbrücke



Straßenmeisterei



Anbaufreie Strecken



Wanderwege



Innerörtliche Fußwegverbindungen



Bushaltestelle



Schallschutzpflanzung



Böschungen



Grenze unterschiedlicher Nutzung



Erholungsschutzstreifen an Gewässern

§ 17 Abs.1 LWG



Denkmal



Vor- und Frühgeschichtliche Denkmäler u. Fundstellen mit Kennnummern



16

Entworfen und aufgestellt nach §§ 1, 2, 5, 6, 7 BBauG. vom 23.6.60

Planverfasser:  
Planungsgruppe Nord  
Architekten + Ingenieure

GEMEINDE  
TRITTAU  
KREIS STORMARN  
Der Bürgermeister  
*[Signature]*

Der Entwurf des Planes nebst Erläuterungsbericht hat in der Zeit vom 04.1976 bis 11.5.1976 nach vorheriger Bekanntmachung ausgelegen.

GEMEINDE  
TRITTAU  
KREIS STORMARN  
Der Bürgermeister  
*[Signature]*

Dieser Plan einschließlich des Erläuterungsberichts ist am 3.6.1976 von der Gemeindevertretung beschlossen worden.

GEMEINDE  
TRITTAU  
KREIS STORMARN  
Der Bürgermeister  
*[Signature]*

Die Genehmigung des Planes ist am 16.11.1976 ortsüblich bekanntgemacht worden.

GEMEINDE  
TRITTAU  
KREIS STORMARN  
Der Bürgermeister  
*[Signature]*

Genehmigt gemäss Erlass IV 810 d. - 812/2 - 62.82 vom 16. September 1976

Kiel, den 14. September 1976.

DER INNENMINISTER  
DES LANDES SCHLESWIG-HOLSTEIN  
Im Auftrage  
*[Signature]*  
(Schlisske)

Geändert gemäß Beschluß der Gemeindevertretung vom 28.10.1976

Trittau, den 3.11.1976

GEMEINSCHAFT  
TRITTAU  
KREIS STORMARN



*W. J. J. J. J.*  
Der Bürgermeister

SCHLESWIG

2.

FLÄCHENNÜTZUNGSPLAN  
DER GEMEINDE TRITTAU  
KREIS STORMARN  
BLATT I

K I E L ,    I M   A P R I L   7 3    M . 1 : 5 0 0 0  
P L A N U N G S G R U P P E N O R D  
2 3 0 0   K I E L ,   D Ä N I S C H E   S T R A S S E   2 4

GEÄNDERT: WO VIII/73 KI 1  
WO/77/6    PR 4/75 W 25  
ARCHITKTEN + INGENIEUR  
TELEFON 0431 94374