

GEMEINDE WESTERAU




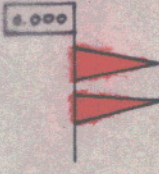







KREIS STORMARN



FLÄCHENNUTZUNGSPLAN

1. ÄNDERUNG




(NEUAUFSTELLUNG)

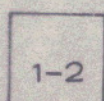
ZEICHENERKLÄRUNG:

	Dorfgebiet	§ 5	BauNVO
	Flächen für den überörtlichen Verkehr und für den örtlichen Hauptverkehr	§ 5(2) 3	BBauG
	anbaufreie Strecken	"	
	Begrenzung der Ortsdurchfahrten	"	
	besondere Wege (Wanderung)	"	
	Führung oberirdischer Versorgungsanlagen (z.B. 11 kv)	§ 5(2) 4	BBauG
	Flächen für die Beseitigung von Abwasser (Kläranlage)	"	
	Grünflächen -Sportplatz-	§ 5(2) 5	BBauG
	Wasserflächen	§ 5(2) 6	BBauG
	Flächen für Auffüllung (nach Rekultivierung Fläche für die Landwirtschaft)	§ 5(2) 7	BBauG
	Flächen für die Landwirtschaft	§ 5(2) 8	BBauG

	Flächen für die Forstwirtschaft	"	
	Grenze des räumlichen Geltungsbereiches des Flächennutzungsplanes		

KENNZEICHNUNGEN UND NACHRICHTLICHE ÜBERNAHMEN:

	Umgrenzung von Flächen, die dem Landschaftsschutz unterliegen	§ 5(5)	BBauG
	Begrenzung der Schutzflächen nach § 17a LWG	"	
	Grenze der weiteren Schutzzone des Trinkwasserschutzgebietes	"	

	Kennzeichnungen vorgeschichtlicher Fundstellen (vorgeschichtliche Urnenfriedhöfe)
------------------------------------------------------------------------------------	-----------------------------------------------------------------------------------



Die Änderungen der Planzeichnung
gemäß der Hinweise zu Ziff. 1 u.
2 des Genehmigungserlasses vom
2.7.1975 werden beglaubigt.

Westerau, den 3.9.1975

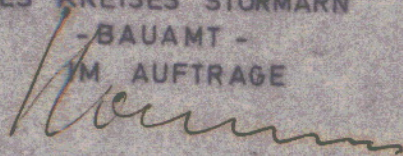
Der Bürgermeister

H. Blumh

ENTWORFEN UND AUFGESTELLT GEMÄSS §§ 2 UND 5 BUNDESBAUGESETZ
(BBauG) DURCH DAS BAUAMT DES KREISES STORMARN AUF DER GRUNDLAGE
DES AUFSTELLUNGSBESCHLUSSES DER GEMEINDEVERTRETUNG VOM 16. 7. 70

BAD OLDESLOE, DEN 8. APR. 1975

DER LANDRAT
DES KREISES STORMARN
-BAUAMT-
IM AUFTRAGE



DER PLANENTWURF MIT DEM ERLÄUTERUNGSBERICHT HAT IN DER ZEIT
VOM 18. JULI 1974 BIS ZUM 19. AUG. 1974 NACH VORHERIGER BEKANNTMACHUNG
AM 2. D. JUNI 1974 MIT DEM HINWEIS DARAUFG, DASS BEDENKEN UND
ANREGUNGEN WÄHREND DER AUSLEGUNGSZEIT VORGEBRACHT WERDEN
KÖNNEN, ZU JEDERMANN'S EINSICHT ÖFFENTLICH AUSGELEGEN.

WESTERAU, DEN 23. JAN. 1975

LS.



BÜRGERMEISTER

DER FLÄCHENNUTZUNGSPLAN MIT DEM ERLÄUTERUNGSBERICHT IST
AM 22. OKT. 1974 VON DER GEMEINDEVERTRETUNG BESCHLOSSEN WORDEN.
m. 21. JAN. 1975

WESTERAU, DEN 23. JAN. 1975

LS.



BÜRGERMEISTER

DER FLÄCHENNUTZUNGSPLAN WURDE MIT ERLASS DER PLANGENEHMIGUNGSBE-
HÖRDE - AZ 0810d-8742-62.83 - AM 2. JULI 1975 GENEHMIGT.

WESTERAU, DEN 3. SEP. 1975

LS.



BÜRGERMEISTER

DIE BEKANNTMACHUNG DER GENEHMIGUNG ERFOLGTE GEMÄSS § 6 ABS. 6
BBauG AM 10. SEP. 1975

WESTERAU, DEN 10. SEP. 1975

LS.



BÜRGERMEISTER

G E N E H M I G T

GEMASS ERLASS

IV 810 d - 812/2 - 62. 8 3

VOM 2. Juli 1975 75

KIEL, DEN 3. Juli 1975

Der Innenminister

des Landes Schleswig-Holstein ein

Im Auftrage

[Handwritten Signature]
(H. Schliske)

